# 地 積 計 算 簿

大字： 南浅田一丁目　　字：　　地番： 1-119-1

精度区分　甲二　　地目： 宅地

所有者：　　住所：

図面番号： Z⁵54-1　Z⁵54-3

筆界未定：

## 一筆略図

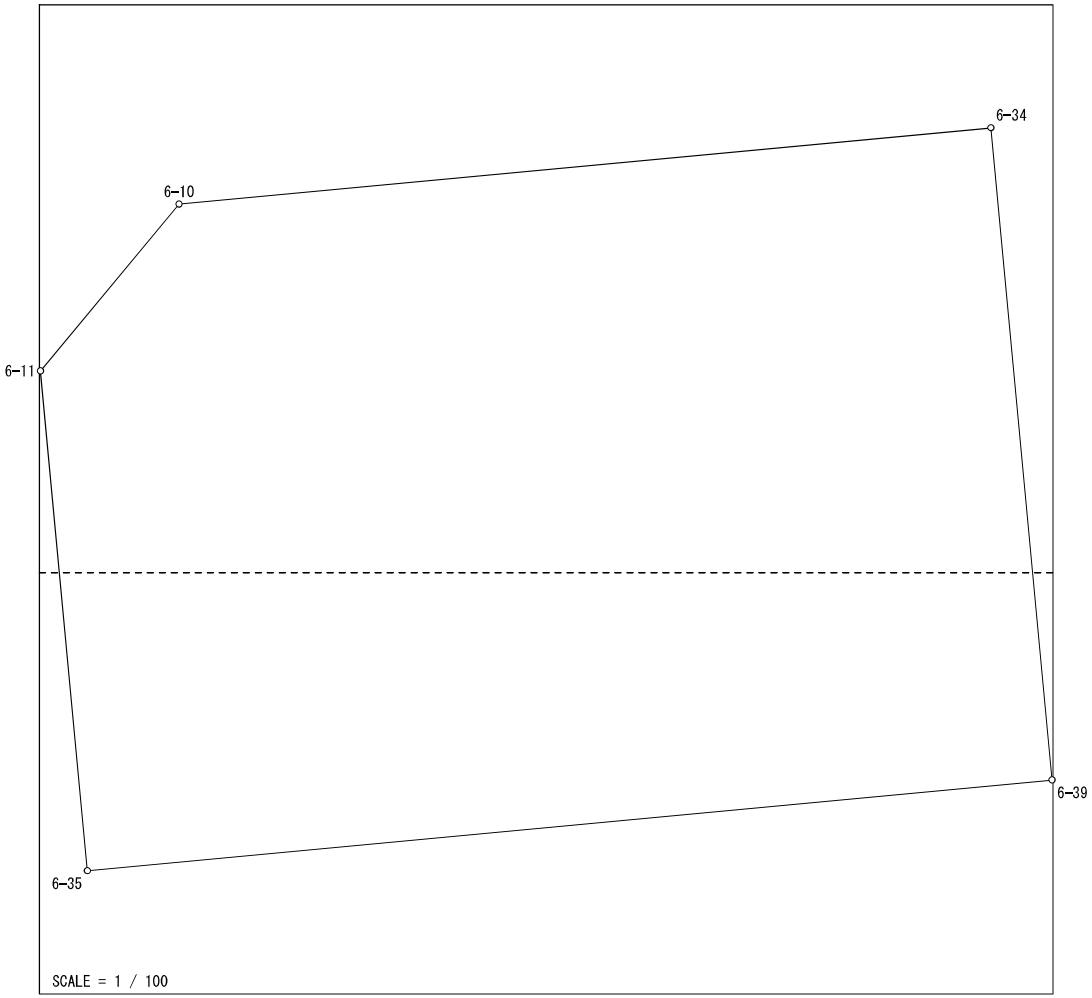


| Ｎｏ． | 図面番号 | 点番 | 点名 | X | Y | 距離 | 方向角 |
|---|---|---|---|---|---|---|---|
| 1 | Z⁵54-3 | 2423 | 6-39 | -144878.355 | -70615.688 | 10.597 | 354-39-05 |
| 2 | Z⁵54-1 | 2416 | 6-34 | -144867.804 | -70616.676 | 13.194 | 264-37-01 |
| 3 | | 2358 | 6-10 | -144869.042 | -70629.812 | 3.508 | 219-43-34 |
| 4 | | 2359 | 6-11 | -144871.740 | -70632.054 | 8.122 | 174-37-49 |
| 5 | Z⁵54-3 | 2424 | 6-35 | -144879.826 | -70631.294 | 15.675 | 84-36-58 |
| 1 | | 2423 | 6-39 | -144878.355 | -70615.688 | | |

面積＝　163 .05
坪数＝　49 .32

# 地 積 計 算 簿

大字： 南浅田一丁目　　字：　　地番： 1-119-2

精度区分　甲二　　地目： 宅地

所有者：　　住所：

図面番号： Z⁵54-1　Z⁵54-3

筆界未定：

## 一筆略図

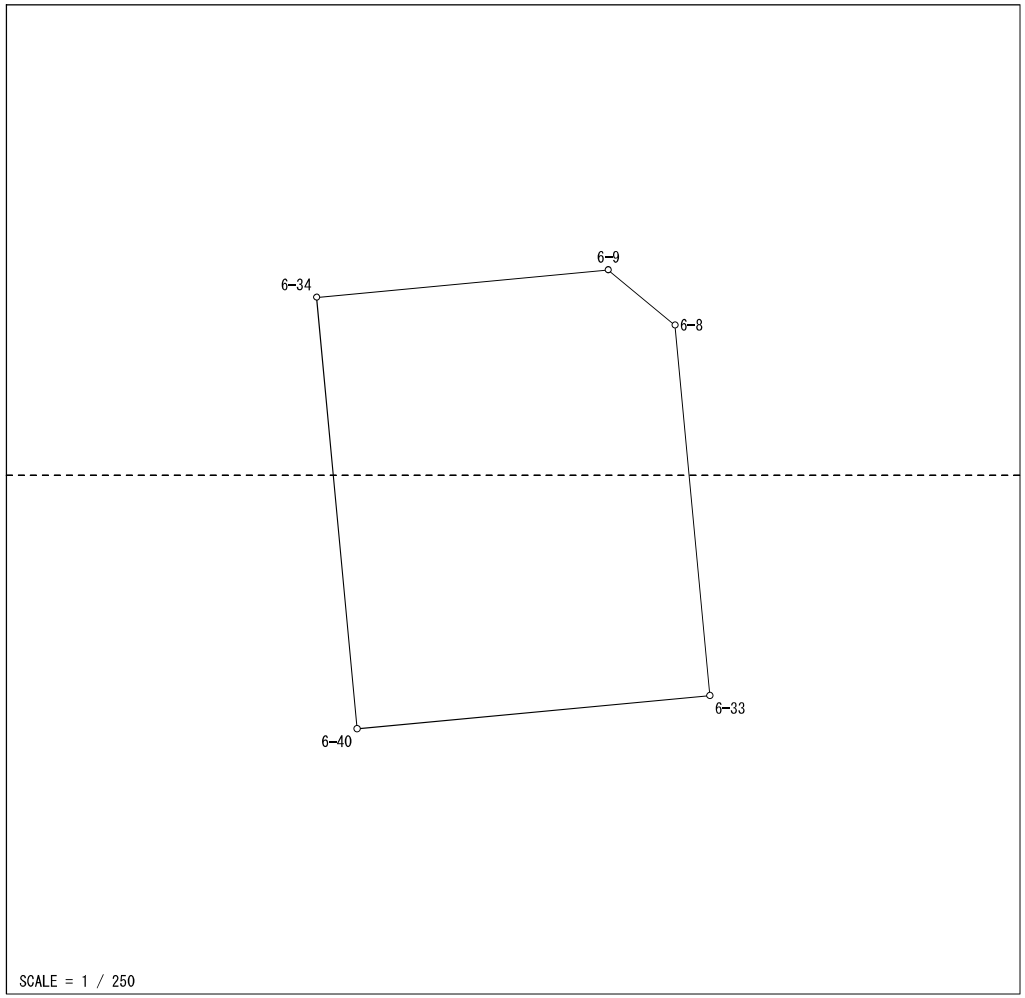


| Ｎｏ． | 図面番号 | 点番 | 点名 | X | Y | 距離 | 方向角 |
|---|---|---|---|---|---|---|---|
| 1 | Z⁵54-1 | 2020 | 6-9 | -144866.693 | -70604.883 | 11.845 | 264-37-01 |
| 2 | | 2416 | 6-34 | -144867.804 | -70616.676 | 17.524 | 174-39-05 |
| 3 | Z⁵54-3 | 2418 | 6-40 | -144885.252 | -70615.043 | 14.327 | 84-37-34 |
| 4 | | 2419 | 6-33 | -144883.911 | -70600.779 | 15.050 | 354-37-34 |
| 5 | Z⁵54-1 | 2019 | 6-8 | -144868.927 | -70602.188 | 3.501 | 309-39-24 |
| 1 | | 2020 | 6-9 | -144866.693 | -70604.883 | | |

面積＝　247 .95
坪数＝　75 .00

# 地 積 計 算 簿

大字： 南浅田一丁目　　字：　　地番： 1-119-3

精度区分　甲二　　地目： 宅地

所有者：　　住所：

図面番号： Z⁵54-3

筆界未定：

## 一筆略図

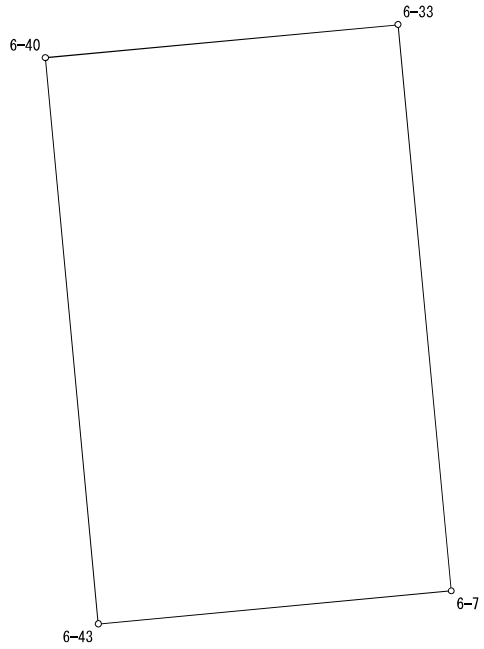


SCALE = 1 / 250

| Ｎｏ． | 図面番号 | 点番 | 点名 | X | Y | 距離 | 方向角 |
|---|---|---|---|---|---|---|---|
| 1 | Z⁵54-3 | 2418 | 6-40 | -144885.252 | -70615.043 | 23.000 | 174-39-05 |
| 2 | | 2417 | 6-43 | -144908.152 | -70612.899 | 14.338 | 84-38-41 |
| 3 | | 2339 | 6-7 | -144906.814 | -70598.624 | 23.004 | 354-37-34 |
| 4 | | 2419 | 6-33 | -144883.911 | -70600.779 | 14.327 | 264-37-34 |
| 1 | | 2418 | 6-40 | -144885.252 | -70615.043 | | |

面積＝　329 .67
坪数＝　99 .72

# 地 積 計 算 簿

大字： 南浅田一丁目　　字：　　地番： 1-119-4

精度区分　甲二　　地目： 宅地

所有者：　　住所：

図面番号： Z⁵54-3

筆界未定：

## 一筆略図

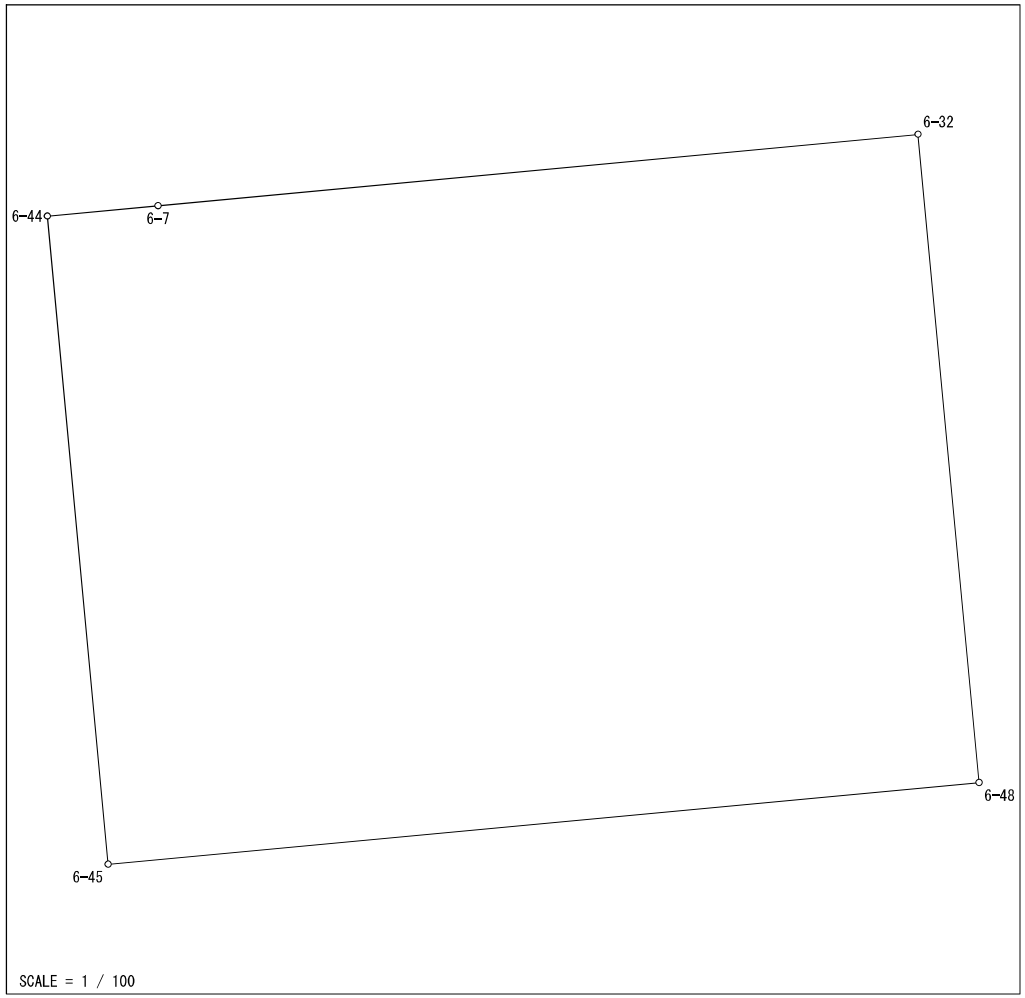


| Ｎｏ． | 図面番号 | 点番 | 点名 | X | Y | 距離 | 方向角 |
|---|---|---|---|---|---|---|---|
| 1 | Z⁵54-3 | 2339 | 6-7 | -144906.814 | -70598.624 | 1.796 | 264-38-41 |
| 2 | | 2409 | 6-44 | -144906.982 | -70600.412 | 10.532 | 174-38-43 |
| 3 | | 2430 | 6-45 | -144917.468 | -70599.430 | 14.150 | 84-38-06 |
| 4 | | 2429 | 6-48 | -144916.145 | -70585.342 | 10.532 | 354-37-29 |
| 5 | | 2426 | 6-32 | -144905.659 | -70586.329 | 12.349 | 264-37-55 |
| 1 | | 2339 | 6-7 | -144906.814 | -70598.624 | | |

面積＝　149 .00
坪数＝　45 .07

# 地 積 計 算 簿

大字： 南浅田一丁目　　字：　　地番： 1-119-5

精度区分　甲二　　地目： 宅地

所有者：　　住所：

図面番号： Z⁵54-3

筆界未定：

## 一筆略図

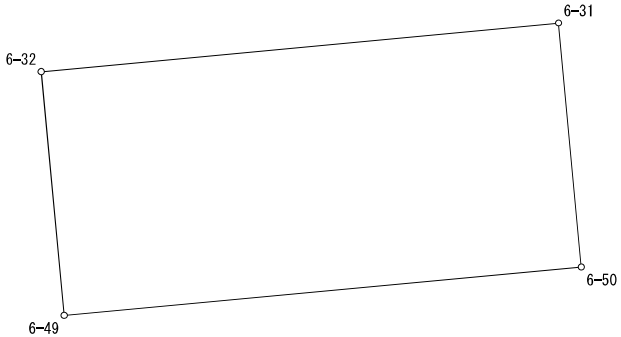


SCALE = 1 / 250

| Ｎｏ． | 図面番号 | 点番 | 点名 | X | Y | 距離 | 方向角 |
|---|---|---|---|---|---|---|---|
| 1 | Z⁵54-3 | 2431 | 6-31 | -144903.693 | -70565.412 | 21.009 | 264-37-55 |
| 2 | | 2426 | 6-32 | -144905.659 | -70586.329 | 9.901 | 174-37-29 |
| 3 | | 2433 | 6-49 | -144915.516 | -70585.401 | 21.000 | 84-39-23 |
| 4 | | 2434 | 6-50 | -144913.560 | -70564.492 | 9.910 | 354-40-36 |
| 1 | | 2431 | 6-31 | -144903.693 | -70565.412 | | |

面積＝　208 .05
坪数＝　62 .93

# 地 積 計 算 簿

大字： 南浅田一丁目　　字：　　地番： 1-119-6

精度区分　甲二　　地目： 宅地

所有者：　　住所：

図面番号： Z⁵54-3

筆界未定：

## 一筆略図




SCALE = 1 / 100

| Ｎｏ． | 図面番号 | 点番 | 点名 | X | Y | 距離 | 方向角 |
|---|---|---|---|---|---|---|---|
| 1 | Z⁵54-3 | 2435 | 6-30 | -144902.688 | -70554.719 | 10.740 | 264-37-55 |
| 2 | | 2431 | 6-31 | -144903.693 | -70565.412 | 8.169 | 174-40-36 |
| 3 | | 2438 | 6-51 | -144911.827 | -70564.654 | 10.745 | 84-35-18 |
| 4 | | 2437 | 6-53 | -144910.814 | -70553.957 | 8.162 | 354-38-23 |
| 1 | | 2435 | 6-30 | -144902.688 | -70554.719 | | |

面積＝　87 .71
坪数＝　26 .53

# 地 積 計 算 簿

大字： 南浅田一丁目　　字：　　地番： 1-119-7

精度区分　甲二　　地目： 宅地

所有者：　　住所：

図面番号： Z⁵54-3

筆界未定：

## 一筆略図

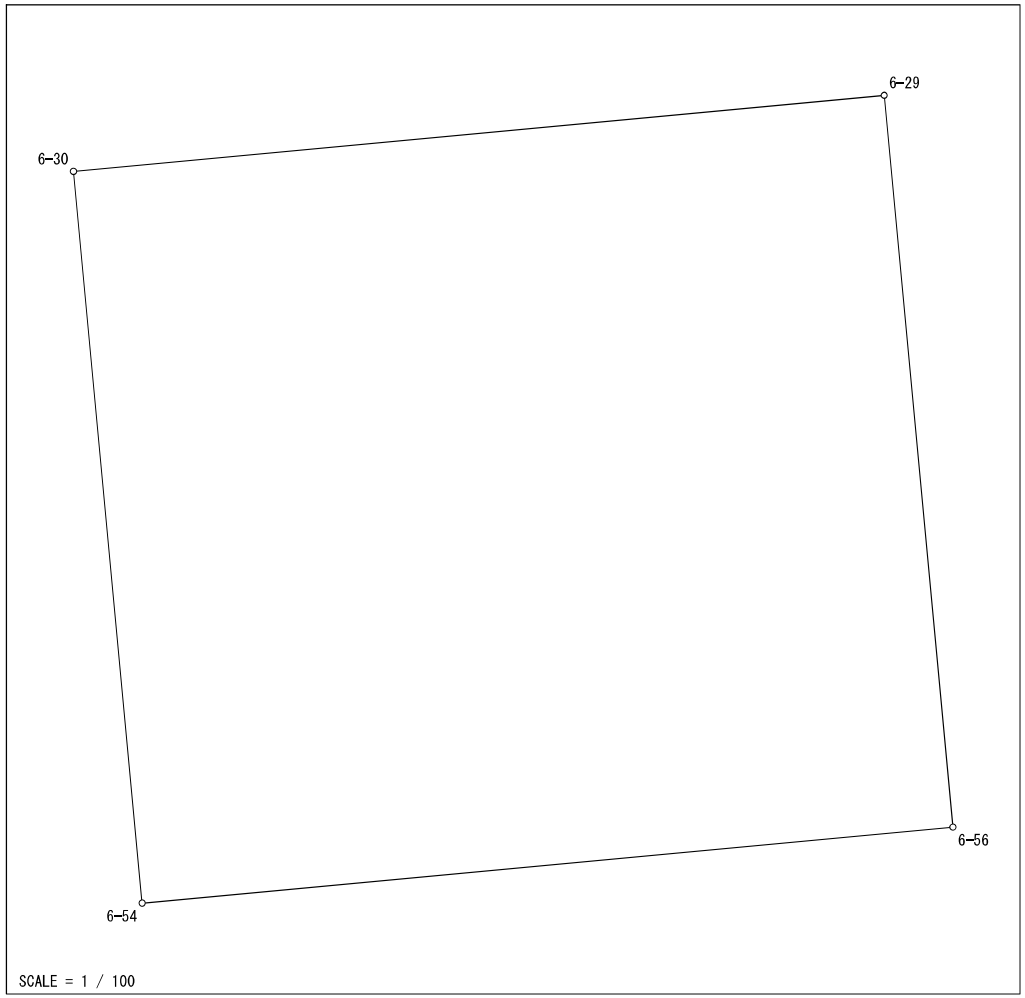


| Ｎｏ． | 図面番号 | 点番 | 点名 | X | Y | 距離 | 方向角 |
|---|---|---|---|---|---|---|---|
| 1 | Z⁵54-3 | 2442 | 6-29 | -144901.456 | -70541.605 | 13.172 | 264-37-55 |
| 2 | | 2435 | 6-30 | -144902.688 | -70554.719 | 11.888 | 174-38-23 |
| 3 | | 2444 | 6-54 | -144914.524 | -70553.609 | 13.175 | 84-38-55 |
| 4 | | 2445 | 6-56 | -144913.295 | -70540.491 | 11.891 | 354-37-20 |
| 1 | | 2442 | 6-29 | -144901.456 | -70541.605 | | |

面積＝　156 .62
坪数＝　47 .38

# 地 積 計 算 簿

大字： 南浅田一丁目　　字：　　地番： 1-119-8

精度区分　甲二　　地目： 宅地

所有者：　　住所：

図面番号： Z⁵54-3

筆界未定：

## 一筆略図

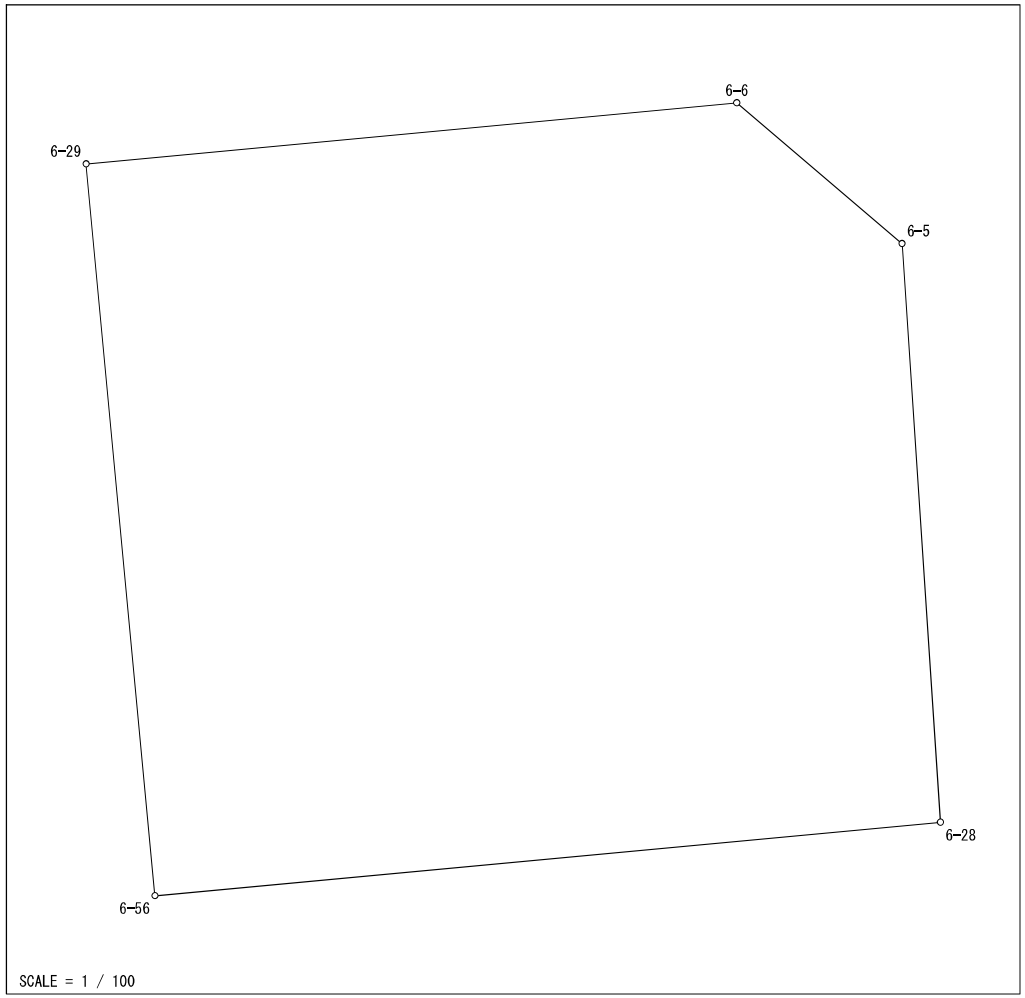


| Ｎｏ． | 図面番号 | 点番 | 点名 | X | Y | 距離 | 方向角 |
|---|---|---|---|---|---|---|---|
| 1 | Z⁵54-3 | 2374 | 6-5 | -144902.742 | -70528.408 | 3.509 | 310-25-21 |
| 2 | | 2375 | 6-6 | -144900.467 | -70531.079 | 10.572 | 264-37-55 |
| 3 | | 2442 | 6-29 | -144901.456 | -70541.605 | 11.891 | 174-37-20 |
| 4 | | 2445 | 6-56 | -144913.295 | -70540.491 | 12.761 | 84-38-55 |
| 5 | | 2443 | 6-28 | -144912.105 | -70527.786 | 9.384 | 356-11-47 |
| 1 | | 2374 | 6-5 | -144902.742 | -70528.408 | | |

面積＝　150 .54
坪数＝　45 .54

# 地 積 計 算 簿

大字： 南浅田一丁目　　字：　　地番： 1-119-9

精度区分　甲二　　地目： 宅地

所有者：　　住所：

図面番号： Z⁵54-3

筆界未定：

## 一筆略図

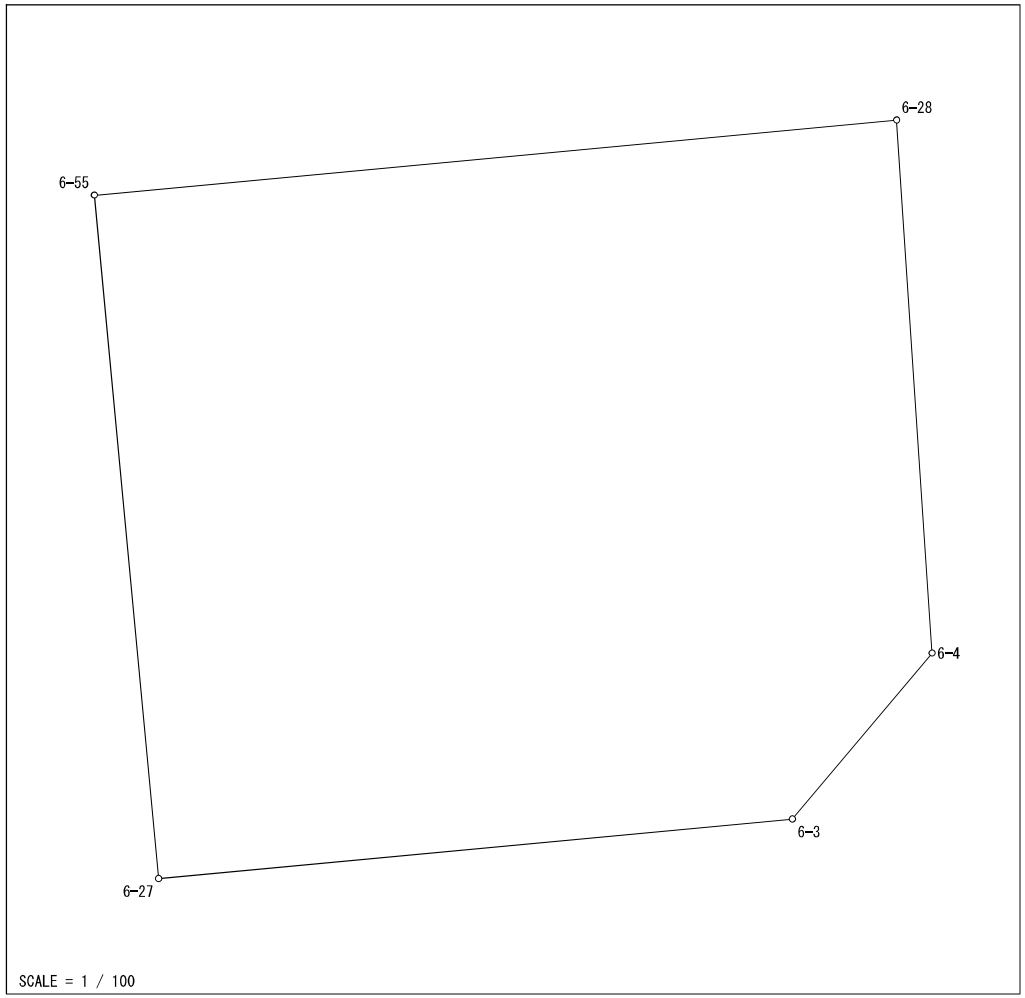


| Ｎｏ． | 図面番号 | 点番 | 点名 | X | Y | 距離 | 方向角 |
|---|---|---|---|---|---|---|---|
| 1 | Z⁵54-3 | 2408 | 6-3 | -144923.415 | -70529.472 | 3.508 | 40-06-32 |
| 2 | | 2407 | 6-4 | -144920.732 | -70527.212 | 8.646 | 356-11-47 |
| 3 | | 2443 | 6-28 | -144912.105 | -70527.786 | 13.035 | 264-38-55 |
| 4 | | 2447 | 6-55 | -144913.320 | -70540.764 | 11.107 | 174-38-23 |
| 5 | | 2448 | 6-27 | -144924.378 | -70539.727 | 10.300 | 84-38-13 |
| 1 | | 2408 | 6-3 | -144923.415 | -70529.472 | | |

面積＝　140 .08
坪数＝　42 .37

# 地 積 計 算 簿

大字： 南浅田一丁目　　字：　　地番： 1-119-10

精度区分　甲二　　地目： 宅地

所有者：　　住所：

図面番号： Z⁵54-3

筆界未定：

## 一筆略図

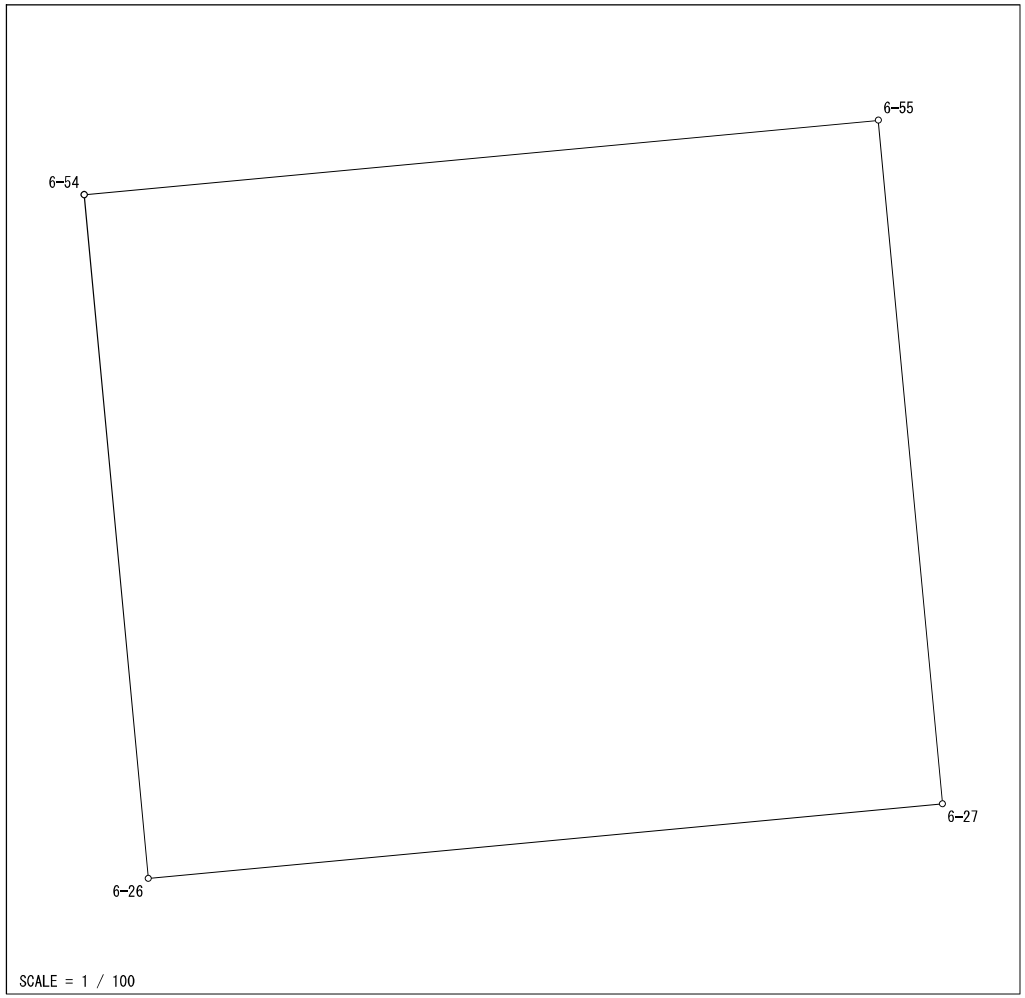


| Ｎｏ． | 図面番号 | 点番 | 点名 | X | Y | 距離 | 方向角 |
|---|---|---|---|---|---|---|---|
| 1 | Z⁵54-3 | 2436 | 6-26 | -144925.583 | -70552.571 | 12.900 | 84-38-13 |
| 2 | | 2448 | 6-27 | -144924.378 | -70539.727 | 11.107 | 354-38-23 |
| 3 | | 2447 | 6-55 | -144913.320 | -70540.764 | 12.901 | 264-38-55 |
| 4 | | 2444 | 6-54 | -144914.524 | -70553.609 | 11.108 | 174-38-23 |
| 1 | | 2436 | 6-26 | -144925.583 | -70552.571 | | |

面積＝　143 .29
坪数＝　43 .34

# 地 積 計 算 簿

大字： 南浅田一丁目　　字：　　地番： 1-119-11

精度区分　甲二　　地目： 宅地

所有者：　　住所：

図面番号： Z⁵54-3

筆界未定：

## 一筆略図

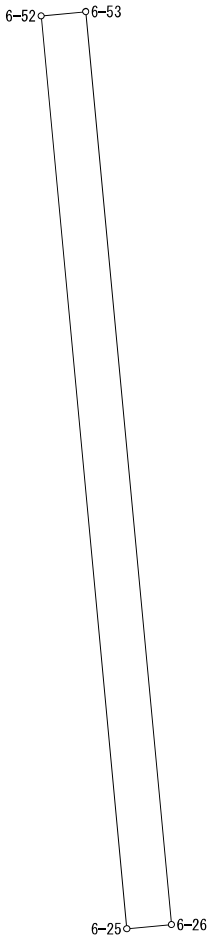


SCALE = 1 / 100

| Ｎｏ． | 図面番号 | 点番 | 点名 | X | Y | 距離 | 方向角 |
|---|---|---|---|---|---|---|---|
| 1 | Z⁵54-3 | 2436 | 6-26 | -144925.583 | -70552.571 | 14.834 | 354-38-23 |
| 2 | | 2437 | 6-53 | -144910.814 | -70553.957 | 0.725 | 264-35-18 |
| 3 | | 2439 | 6-52 | -144910.882 | -70554.679 | 14.834 | 174-38-23 |
| 4 | | 2440 | 6-25 | -144925.651 | -70553.293 | 0.725 | 84-38-13 |
| 1 | | 2436 | 6-26 | -144925.583 | -70552.571 | | |

面積＝　10 .75
坪数＝　3 .25

# 地 積 計 算 簿

大字： 南浅田一丁目　　字：　　地番： 1-119-12

精度区分　甲二　　地目： 宅地

所有者：　　住所：

図面番号： Z⁵54-3

筆界未定：

一筆略図

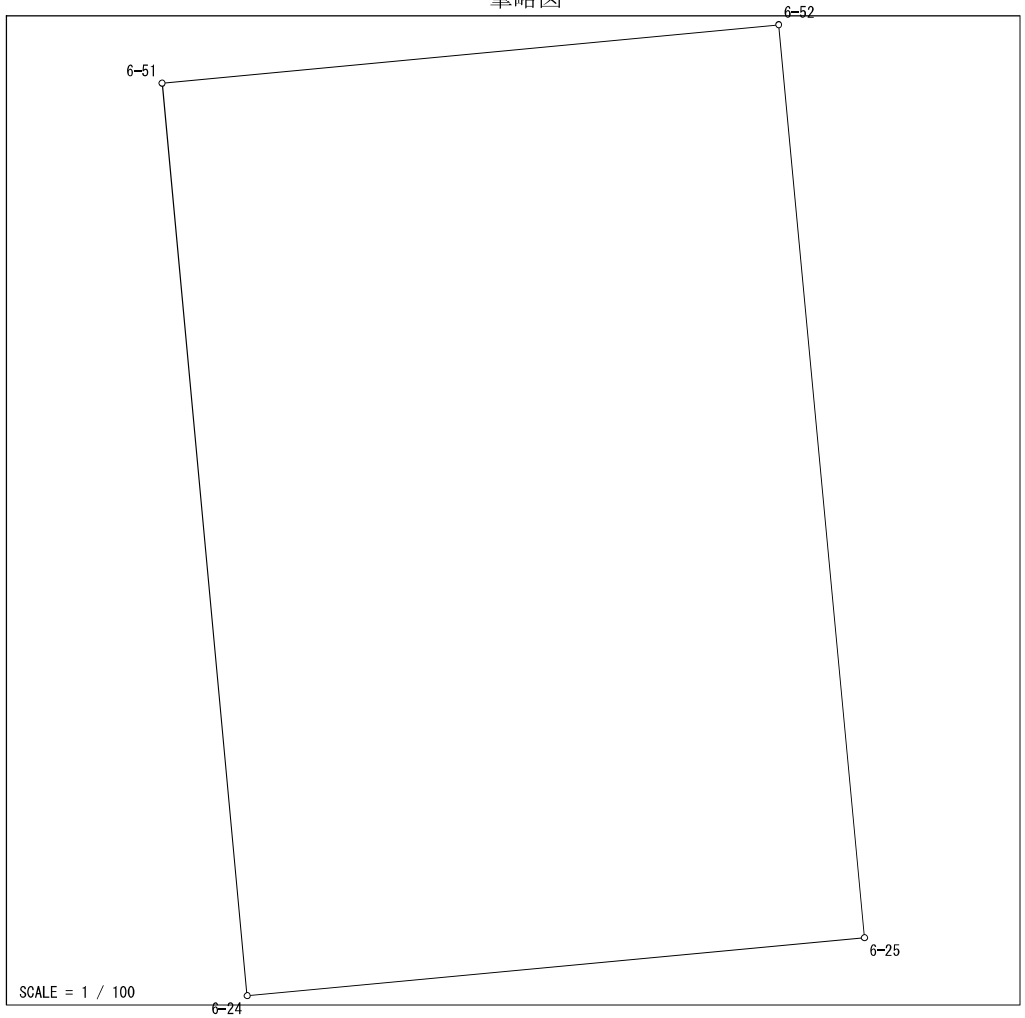


| Ｎｏ． | 図面番号 | 点番 | 点名 | X | Y | 距離 | 方向角 |
|---|---|---|---|---|---|---|---|
| 1 | Z⁵54-3 | 2439 | 6-52 | -144910.882 | -70554.679 | 10.020 | 264-35-18 |
| 2 | | 2438 | 6-51 | -144911.827 | -70564.654 | 14.826 | 174-40-36 |
| 3 | | 2432 | 6-24 | -144926.589 | -70563.278 | 10.029 | 84-38-13 |
| 4 | | 2440 | 6-25 | -144925.651 | -70553.293 | 14.834 | 354-38-23 |
| 1 | | 2439 | 6-52 | -144910.882 | -70554.679 | | |

面積＝　148 .65
坪数＝　44 .96

# 地 積 計 算 簿

大字： 南浅田一丁目　　字：　　地番： 1-119-13

精度区分　甲二　　地目： 宅地

所有者：　　住所：

図面番号： Z⁵54-3

筆界未定：

## 一筆略図

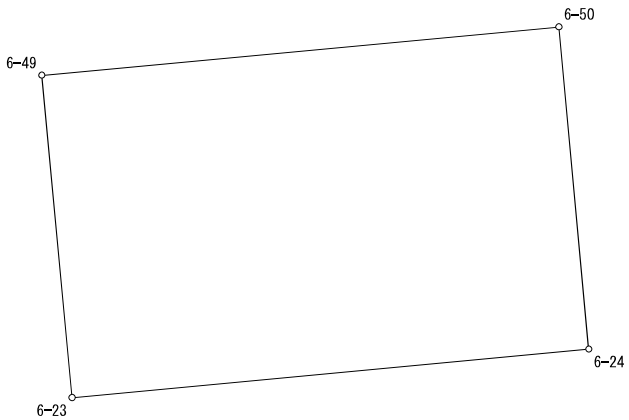


SCALE = 1 / 250

| Ｎｏ． | 図面番号 | 点番 | 点名 | X | Y | 距離 | 方向角 |
|---|---|---|---|---|---|---|---|
| 1 | Z⁵54-3 | 2427 | 6-23 | -144928.550 | -70584.175 | 20.989 | 84-38-13 |
| 2 | | 2432 | 6-24 | -144926.589 | -70563.278 | 13.085 | 354-40-36 |
| 3 | | 2434 | 6-50 | -144913.560 | -70564.492 | 21.000 | 264-39-23 |
| 4 | | 2433 | 6-49 | -144915.516 | -70585.401 | 13.092 | 174-37-29 |
| 1 | | 2427 | 6-23 | -144928.550 | -70584.175 | | |

面積＝　274 .78
坪数＝　83 .12

# 地 積 計 算 簿

大字： 南浅田一丁目　　字：　　地番： 1-119-14

精度区分　甲二　　地目： 宅地

所有者：　　住所：

図面番号： Z⁵54-3

筆界未定：

## 一筆略図

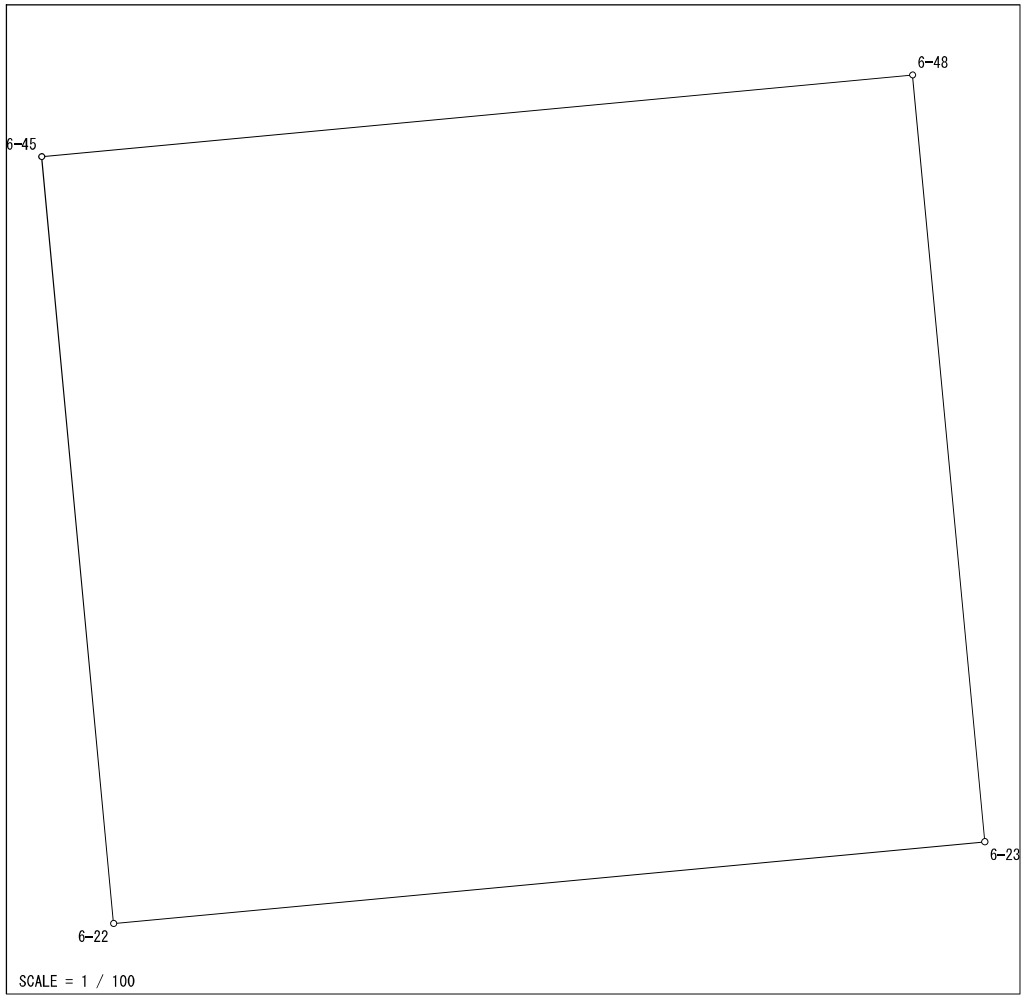


| Ｎｏ． | 図面番号 | 点番 | 点名 | X | Y | 距離 | 方向角 |
|---|---|---|---|---|---|---|---|
| 1 | Z⁵54-3 | 2414 | 6-22 | -144929.873 | -70598.267 | 14.154 | 84-38-13 |
| 2 | | 2427 | 6-23 | -144928.550 | -70584.175 | 12.460 | 354-37-29 |
| 3 | | 2429 | 6-48 | -144916.145 | -70585.342 | 14.150 | 264-38-06 |
| 4 | | 2430 | 6-45 | -144917.468 | -70599.430 | 12.459 | 174-38-43 |
| 1 | | 2414 | 6-22 | -144929.873 | -70598.267 | | |

面積＝　176 .32
坪数＝　53 .33

# 地 積 計 算 簿

大字： 南浅田一丁目　　字：　　地番： 1-119-15

精度区分　甲二　　地目： 宅地

所有者：　　住所：

図面番号： Z⁵54-3

筆界未定：

## 一筆略図

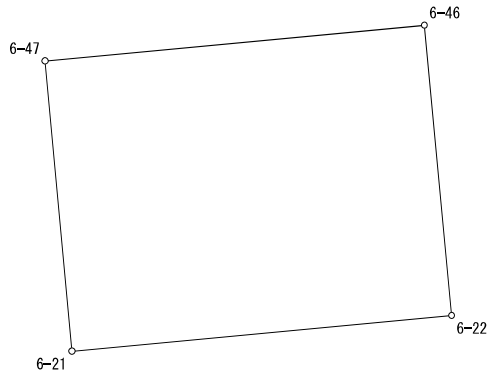


SCALE = 1 / 250

| Ｎｏ． | 図面番号 | 点番 | 点名 | X | Y | 距離 | 方向角 |
|---|---|---|---|---|---|---|---|
| 1 | Z⁵54-3 | 2411 | 6-21 | -144931.315 | -70613.620 | 15.421 | 84-38-13 |
| 2 | | 2414 | 6-22 | -144929.873 | -70598.267 | 11.785 | 354-38-43 |
| 3 | | 2413 | 6-46 | -144918.139 | -70599.367 | 15.412 | 264-38-06 |
| 4 | | 2412 | 6-47 | -144919.580 | -70614.711 | 11.786 | 174-41-16 |
| 1 | | 2411 | 6-21 | -144931.315 | -70613.620 | | |

面積＝　181 .68
坪数＝　54 .96

# 地 積 計 算 簿

大字： 南浅田一丁目　　字：　　地番： 1-119-16

精度区分　甲二　　地目： 宅地

所有者：　　住所：

図面番号： Z⁵54-3

筆界未定：

## 一筆略図

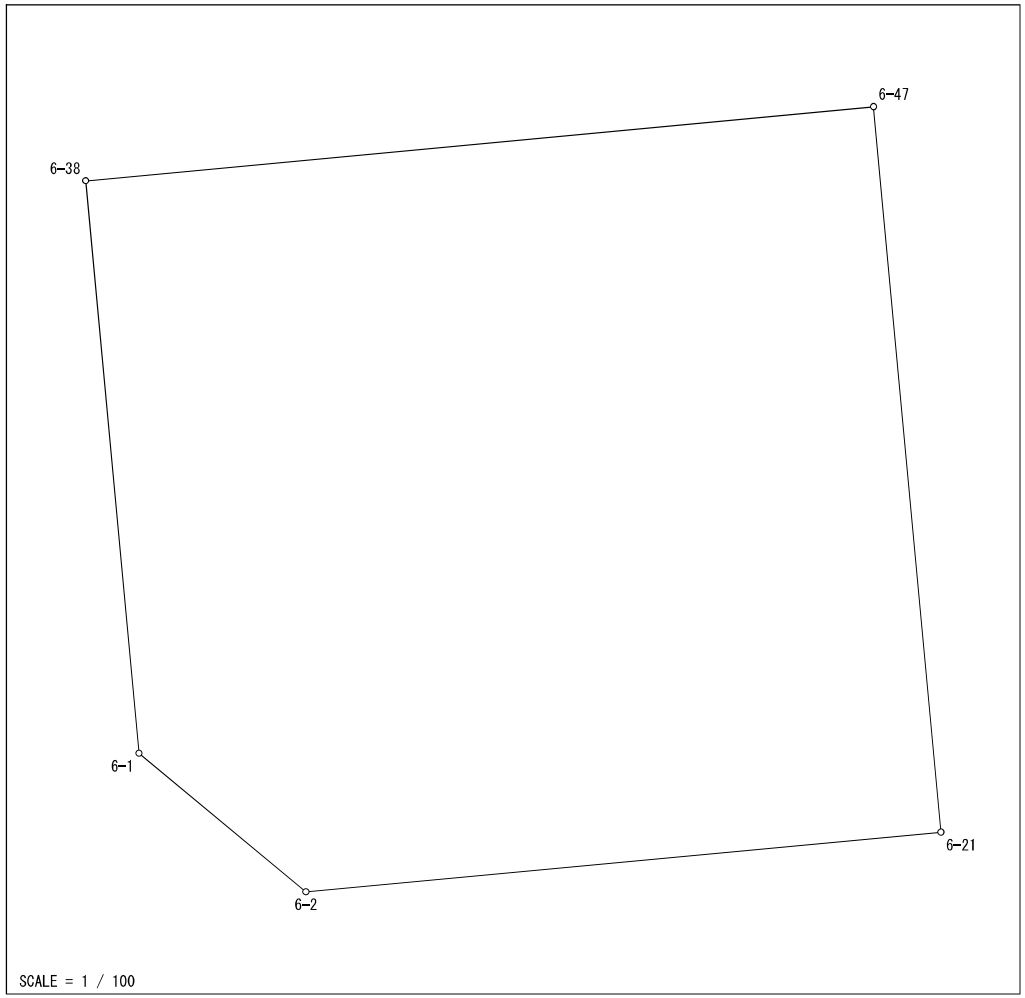


| Ｎｏ． | 図面番号 | 点番 | 点名 | X | Y | 距離 | 方向角 |
|---|---|---|---|---|---|---|---|
| 1 | Z⁵54-3 | 2364 | 6-1 | -144930.038 | -70626.594 | 3.510 | 129-40-56 |
| 2 | | 2365 | 6-2 | -144932.279 | -70623.893 | 10.318 | 84-38-13 |
| 3 | | 2411 | 6-21 | -144931.315 | -70613.620 | 11.786 | 354-41-16 |
| 4 | | 2412 | 6-47 | -144919.580 | -70614.711 | 12.801 | 264-38-06 |
| 5 | | 2415 | 6-38 | -144920.777 | -70627.456 | 9.301 | 174-41-07 |
| 1 | | 2364 | 6-1 | -144930.038 | -70626.594 | | |

面積＝　147 .77
坪数＝　44 .70

# 地 積 計 算 簿

大字： 南浅田一丁目　　字：　　地番： 1-119-17

精度区分　甲二　　地目： 宅地

所有者：　　住所：

図面番号： Z⁵54-3

筆界未定：

## 一筆略図

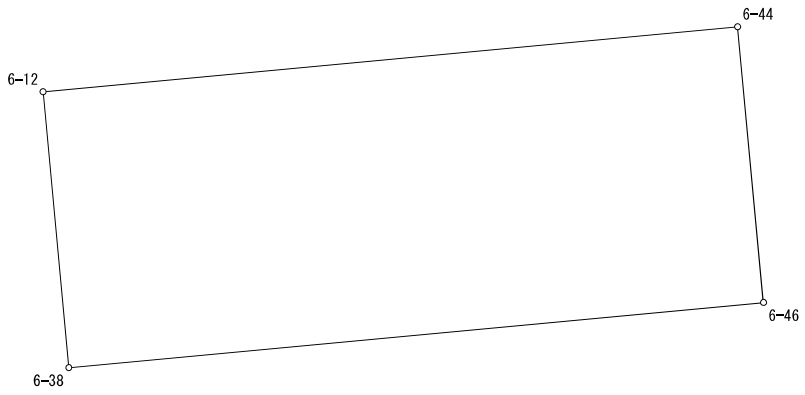


SCALE = 1 / 250

| Ｎｏ． | 図面番号 | 点番 | 点名 | X | Y | 距離 | 方向角 |
|---|---|---|---|---|---|---|---|
| 1 | Z⁵54-3 | 2362 | 6-12 | -144909.614 | -70628.494 | 11.211 | 174-41-07 |
| 2 | | 2415 | 6-38 | -144920.777 | -70627.456 | 28.213 | 84-38-06 |
| 3 | | 2413 | 6-46 | -144918.139 | -70599.367 | 11.206 | 354-38-43 |
| 4 | | 2409 | 6-44 | -144906.982 | -70600.412 | 28.205 | 264-38-41 |
| 1 | | 2362 | 6-12 | -144909.614 | -70628.494 | | |

面積＝　316 .17
坪数＝　95 .64

# 地 積 計 算 簿

大字： 南浅田一丁目　　字：　　地番： 1-119-18

精度区分　甲二　　地目： 宅地

所有者：　　住所：

図面番号： Z⁵54-3

筆界未定：

## 一筆略図

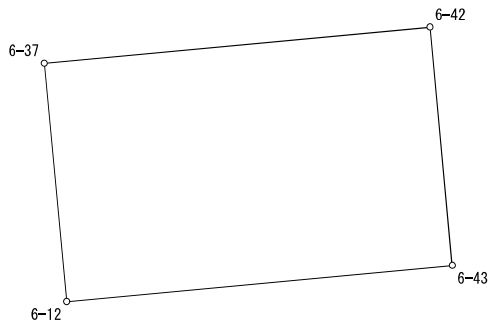


SCALE = 1 / 250

| Ｎｏ． | 図面番号 | 点番 | 点名 | X | Y | 距離 | 方向角 |
|---|---|---|---|---|---|---|---|
| 1 | Z⁵54-3 | 2362 | 6-12 | -144909.614 | -70628.494 | 15.663 | 84-38-41 |
| 2 | | 2417 | 6-43 | -144908.152 | -70612.899 | 9.680 | 354-39-05 |
| 3 | | 2422 | 6-42 | -144898.514 | -70613.801 | 15.668 | 264-37-44 |
| 4 | | 2425 | 6-37 | -144899.980 | -70629.400 | 9.677 | 174-37-49 |
| 1 | | 2362 | 6-12 | -144909.614 | -70628.494 | | |

面積＝　151 .61
坪数＝　45 .86

# 地 積 計 算 簿

大字： 南浅田一丁目　　字：　　地番： 1-119-19

精度区分　甲二　　地目： 宅地

所有者：　　住所：

図面番号： Z⁵54-3

筆界未定：

## 一筆略図

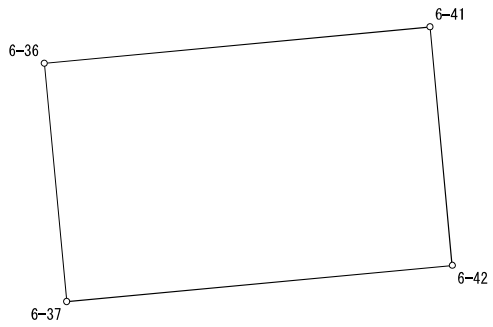


SCALE = 1 / 250

| Ｎｏ． | 図面番号 | 点番 | 点名 | X | Y | 距離 | 方向角 |
|---|---|---|---|---|---|---|---|
| 1 | Z⁵54-3 | 2421 | 6-36 | -144890.336 | -70630.306 | 9.686 | 174-37-49 |
| 2 | | 2425 | 6-37 | -144899.980 | -70629.400 | 15.668 | 84-37-44 |
| 3 | | 2422 | 6-42 | -144898.514 | -70613.801 | 9.690 | 354-39-05 |
| 4 | | 2420 | 6-41 | -144888.866 | -70614.704 | 15.671 | 264-36-58 |
| 1 | | 2421 | 6-36 | -144890.336 | -70630.306 | | |

面積＝　151 .81
坪数＝　45 .92

# 地 積 計 算 簿

大字： 南浅田一丁目　　字：　　地番： 1-119-20

精度区分　甲二　　地目： 宅地

所有者：　　住所：

図面番号： Z⁵54-3

筆界未定：

## 一筆略図

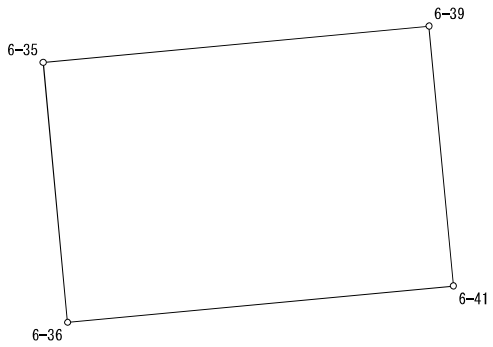


SCALE = 1 / 250

| Ｎｏ． | 図面番号 | 点番 | 点名 | X | Y | 距離 | 方向角 |
|---|---|---|---|---|---|---|---|
| 1 | Z⁵54-3 | 2421 | 6-36 | -144890.336 | -70630.306 | 15.671 | 84-36-58 |
| 2 | | 2420 | 6-41 | -144888.866 | -70614.704 | 10.557 | 354-39-05 |
| 3 | | 2423 | 6-39 | -144878.355 | -70615.688 | 15.675 | 264-36-58 |
| 4 | | 2424 | 6-35 | -144879.826 | -70631.294 | 10.556 | 174-37-49 |
| 1 | | 2421 | 6-36 | -144890.336 | -70630.306 | | |

面積＝　165 .45
坪数＝　50 .05