地 積 計 算 簿

大字： 南浅田一丁目　　字：　　地番： 1-111-1

精度区分　甲二　　地目： 宅地

所有者：　　住所：

図面番号： Z⁵54-1

筆界未定：

一筆略図

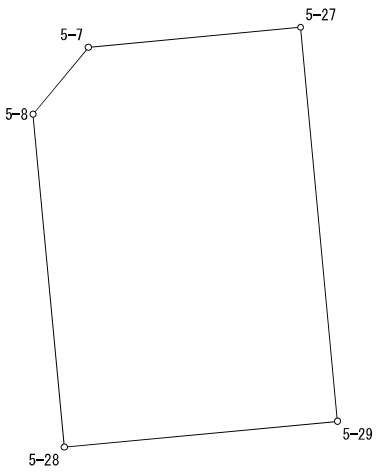

SCALE = 1 / 250

Ｎｏ．	図面番号	点番	点名	X	Y	距離	方向角
1	Z⁵54-1	2066	5-27	-144825.561	-70589.087	8.616	264-36-40
2		2038	5-7	-144826.370	-70597.665	3.501	219-37-24
3		2039	5-8	-144829.067	-70599.898	13.530	174-38-07
4		2062	5-28	-144842.538	-70598.633	11.092	84-36-40
5		2067	5-29	-144841.496	-70587.590	16.005	354-38-07
1		2066	5-27	-144825.561	-70589.087		

面積＝　174 .46
坪数＝　52 .77

地 積 計 算 簿

大字： 南浅田一丁目　　字：　　地番： 1-111-2

精度区分　甲二　　地目： 宅地

所有者：　　住所：

図面番号： Z⁵54-1

筆界未定：

一筆略図

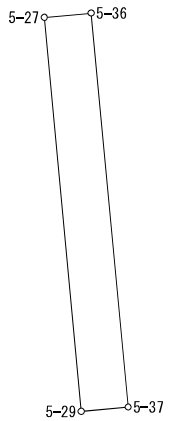

SCALE = 1 / 250

Ｎｏ．	図面番号	点番	点名	X	Y	距離	方向角
1	Z⁵54-1	2066	5-27	-144825.561	-70589.087	16.005	174-38-07
2		2067	5-29	-144841.496	-70587.590	1.905	84-36-40
3		2325	5-37	-144841.317	-70585.693	16.005	354-38-26
4		2328	5-36	-144825.382	-70587.188	1.907	264-36-40
1		2066	5-27	-144825.561	-70589.087		

面積＝　30 .51
坪数＝　9 .23

地 積 計 算 簿

大字： 南浅田一丁目　　字：　　地番： 1-111-3

精度区分　甲二　　地目： 宅地

所有者：　　住所：

図面番号： Z⁵54-1

筆界未定：

一筆略図

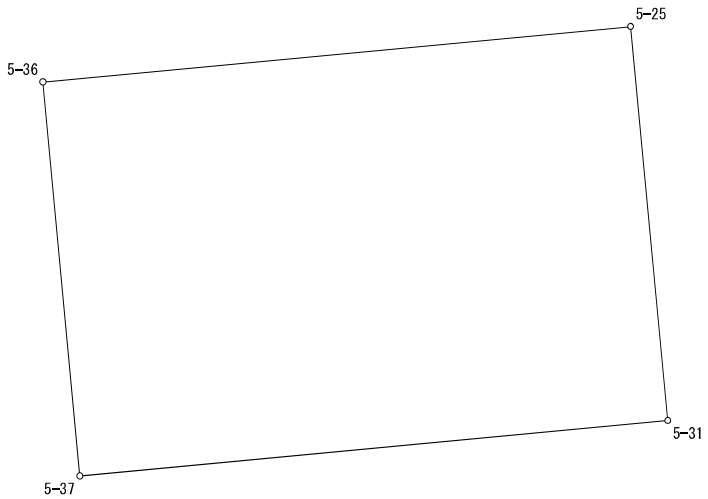

SCALE = 1 / 250

Ｎｏ．	図面番号	点番	点名	X	Y	距離	方向角
1	Z⁵54-1	2061	5-25	-144823.139	-70563.418	23.876	264-36-40
2		2328	5-36	-144825.382	-70587.188	16.005	174-38-26
3		2325	5-37	-144841.317	-70585.693	23.876	84-36-40
4		2063	5-31	-144839.075	-70561.922	16.006	354-38-07
1		2061	5-25	-144823.139	-70563.418		

面積＝　382 .14
坪数＝　115 .59

地 積 計 算 簿

大字： 南浅田一丁目　　字：　　地番： 1-111-4

精度区分　甲二　　地目： 宅地

所有者：　　住所：

図面番号： Z⁵54-1

筆界未定：

一筆略図

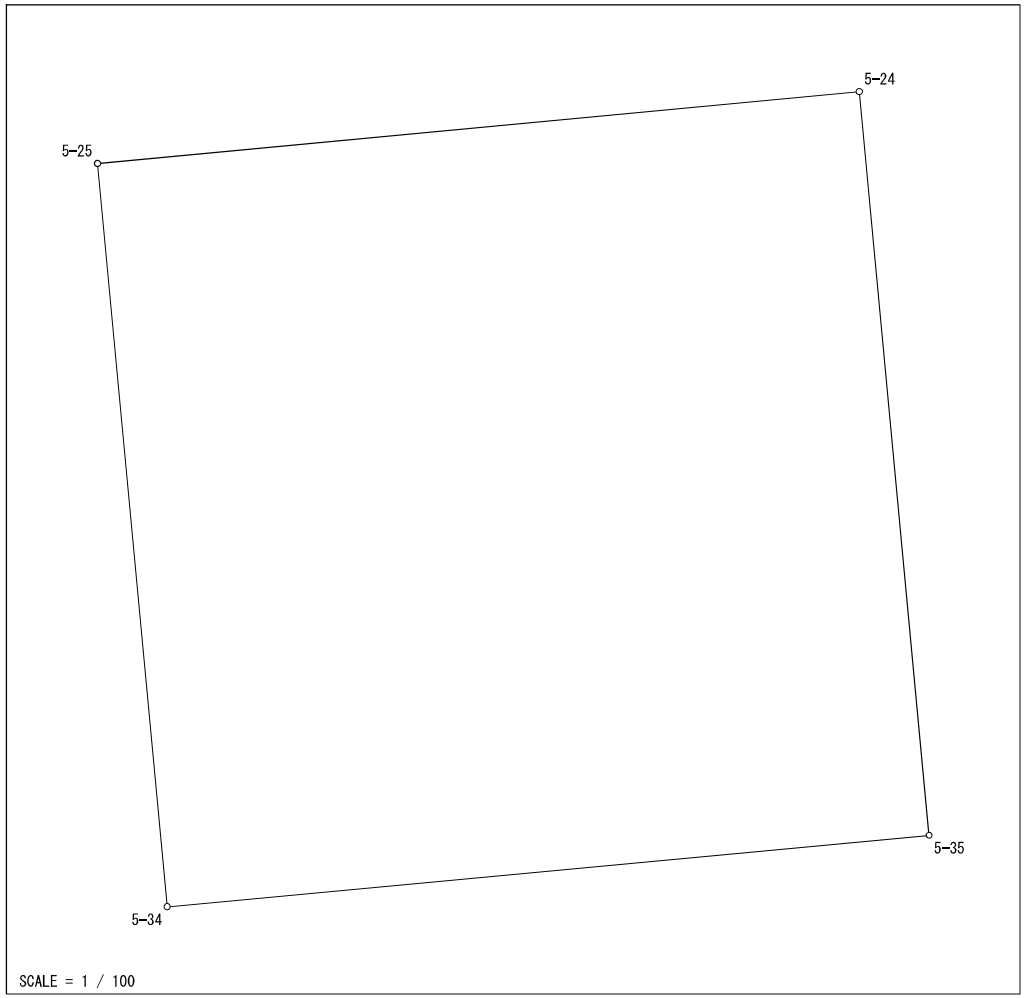

Ｎｏ．	図面番号	点番	点名	X	Y	距離	方向角
1	Z⁵54-1	2061	5-25	-144823.139	-70563.418	12.078	174-38-07
2		2074	5-34	-144835.164	-70562.289	12.378	84-38-36
3		2075	5-35	-144834.009	-70549.965	12.085	354-38-07
4		2076	5-24	-144821.977	-70551.095	12.378	264-36-40
1		2061	5-25	-144823.139	-70563.418		

面積＝　149 .54
坪数＝　45 .23

地 積 計 算 簿

大字： 南浅田一丁目　　字：　　地番： 1-111-5

精度区分　甲二　　地目： 宅地

所有者：　　住所：

図面番号： Z⁵54-1

筆界未定：

一筆略図

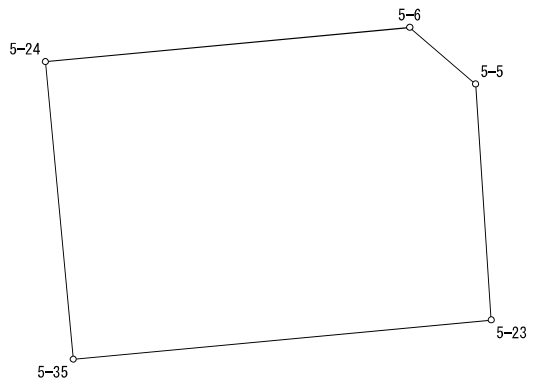

SCALE = 1 / 250

Ｎｏ．	図面番号	点番	点名	X	Y	距離	方向角
1	Z⁵54-1	2075	5-35	-144834.009	-70549.965	16.974	84-38-36
2		2073	5-23	-144832.424	-70533.065	9.560	356-12-35
3		1994	5-5	-144822.885	-70533.697	3.518	310-46-53
4		1996	5-6	-144820.587	-70536.361	14.799	264-36-40
5		2076	5-24	-144821.977	-70551.095	12.085	174-38-07
1		2075	5-35	-144834.009	-70549.965		

面積＝　204 .03
坪数＝　61 .72

地 積 計 算 簿

大字： 南浅田一丁目　　字：　　地番： 1-111-6

精度区分　甲二　　地目： 宅地

所有者：　　住所：

図面番号： Z⁵54-1

筆界未定：

一筆略図

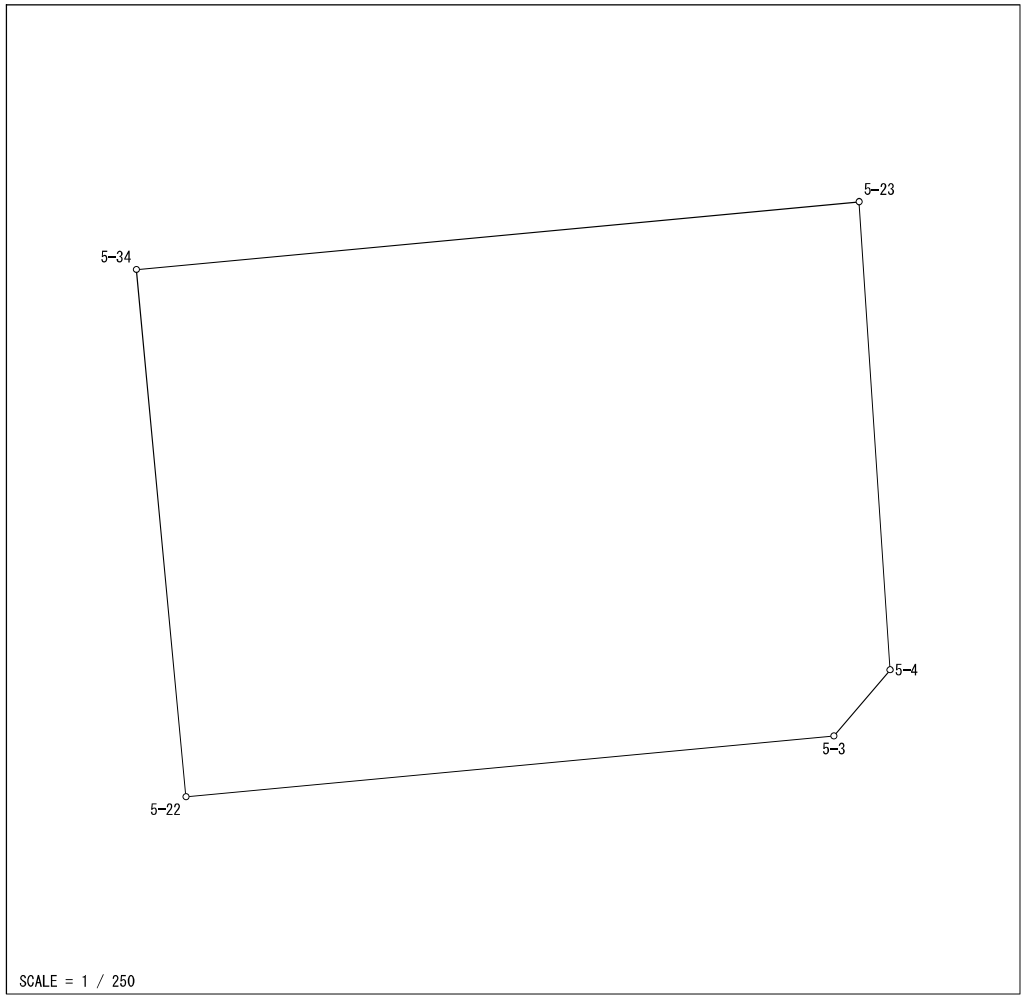

Ｎｏ．	図面番号	点番	点名	X	Y	距離	方向角
1	Z⁵54-1	2060	5-22	-144856.484	-70560.287	26.315	84-38-36
2		1998	5-3	-144854.027	-70534.087	3.511	40-24-11
3		1997	5-4	-144851.353	-70531.811	18.970	356-12-35
4		2073	5-23	-144832.424	-70533.065	29.352	264-38-36
5		2074	5-34	-144835.164	-70562.289	21.414	174-38-07
1		2060	5-22	-144856.484	-70560.287		

面積＝　619 .23
坪数＝　187 .31

地 積 計 算 簿

大字： 南浅田一丁目　　字：　　地番： 1-111-7

精度区分　甲二　　地目： 宅地

所有者：　　住所：

図面番号： Z⁵54-1

筆界未定：

一筆略図



Ｎｏ．	図面番号	点番	点名	X	Y	距離	方向角
1	Z⁵54-1	2060	5-22	-144856.484	-70560.287	12.400	354-38-07
2		2070	5-33	-144844.138	-70561.446	8.001	264-38-36
3		2071	5-32	-144844.885	-70569.412	12.400	174-38-07
4		2072	5-21	-144857.231	-70568.253	8.001	84-38-36
1		2060	5-22	-144856.484	-70560.287		

面積＝　99 .21
坪数＝　30 .01

地 積 計 算 簿

大字： 南浅田一丁目　　字：　　地番： 1-111-8

精度区分　甲二　　地目： 宅地

所有者：　　住所：

図面番号： Z⁵54-1

筆界未定：

一筆略図

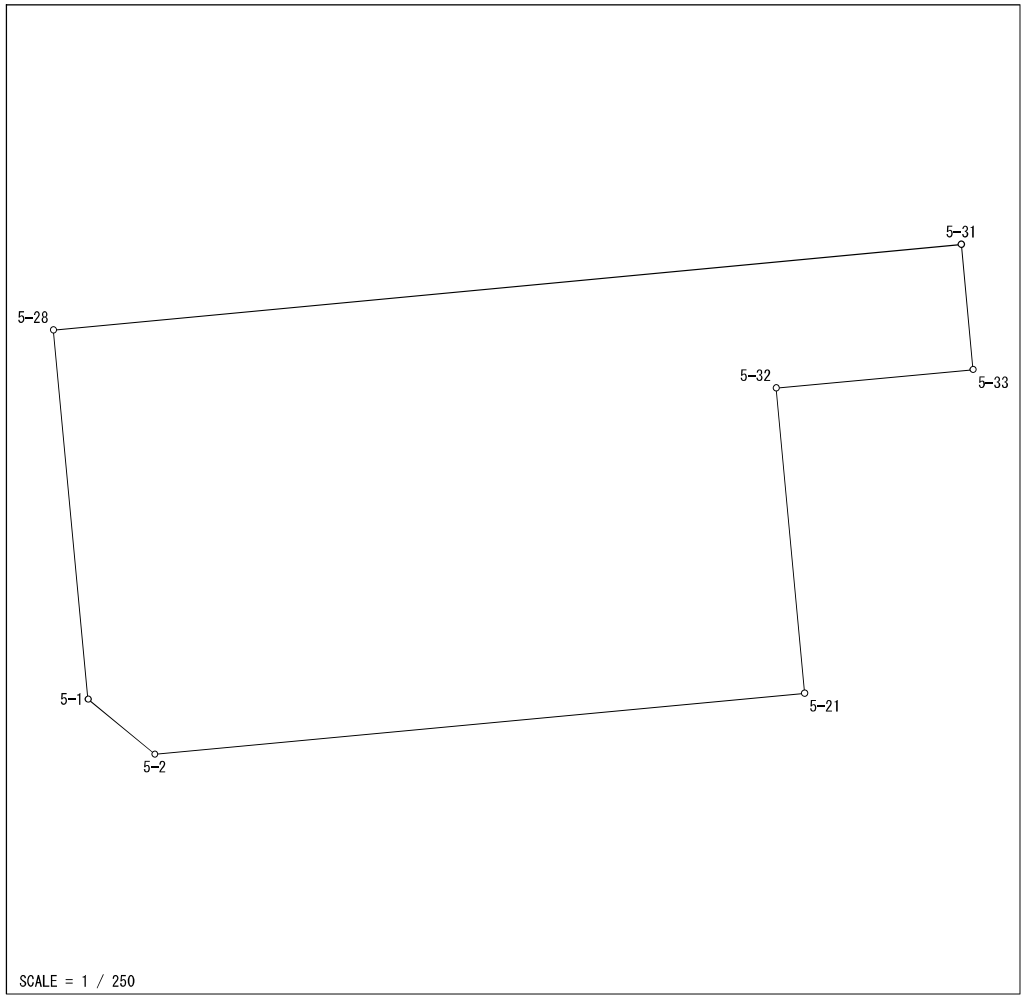

Ｎｏ．	図面番号	点番	点名	X	Y	距離	方向角
1	Z⁵54-1	2026	5-1	-144857.468	-70597.231	3.495	129-34-44
2		2027	5-2	-144859.695	-70594.537	26.399	84-38-36
3		2072	5-21	-144857.231	-70568.253	12.400	354-38-07
4		2071	5-32	-144844.885	-70569.412	8.001	84-38-36
5		2070	5-33	-144844.138	-70561.446	5.085	354-38-07
6		2063	5-31	-144839.075	-70561.922	36.874	264-36-40
7		2062	5-28	-144842.538	-70598.633	14.996	174-38-07
1		2026	5-1	-144857.468	-70597.231		

面積＝　542 .11
坪数＝　163 .98