地 積 計 算 簿

大字： 南浅田二丁目　　字：　　地番： 2-117-1

精度区分　甲二　　地目： 宅地

所有者：　　住所：

図面番号： M⁶24-1

筆界未定：

一筆略図

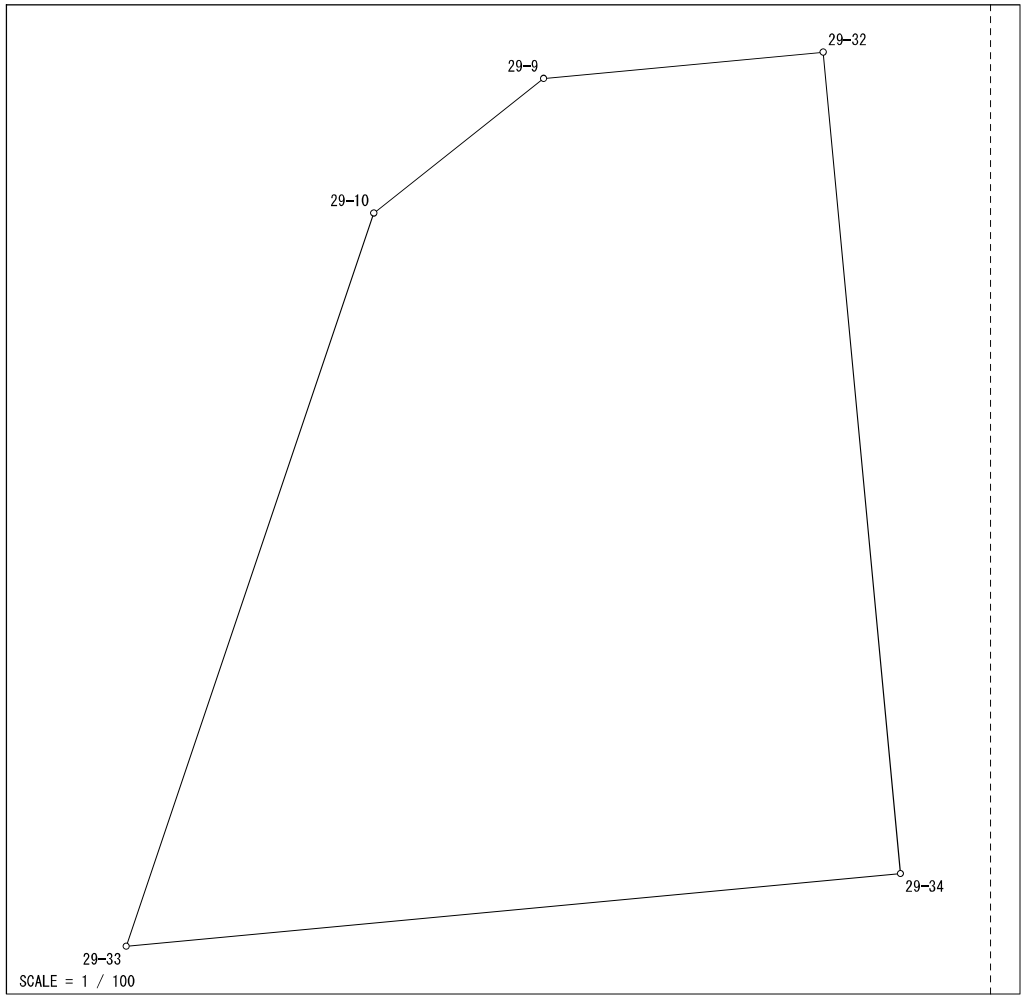

Ｎｏ．	図面番号	点番	点名	X	Y	距離	方向角
1	M⁶24-1	438	29-33	-145294.072	-70538.981	12.579	84-37-51
2		439	29-34	-145292.895	-70526.457	13.343	354-38-14
3		436	29-32	-145279.610	-70527.705	4.546	264-37-45
4		288	29-9	-145280.036	-70532.231	3.502	231-35-08
5		289	29-10	-145282.212	-70534.975	12.518	198-39-48
1		438	29-33	-145294.072	-70538.981		

面積＝　126 .16
坪数＝　38 .16

地 積 計 算 簿

大字： 南浅田二丁目　　字：　　地番： 2-117-2

精度区分　甲二　　地目： 宅地

所有者：　　住所：

図面番号： M⁶24-1　M⁶24-2

筆界未定：

一筆略図

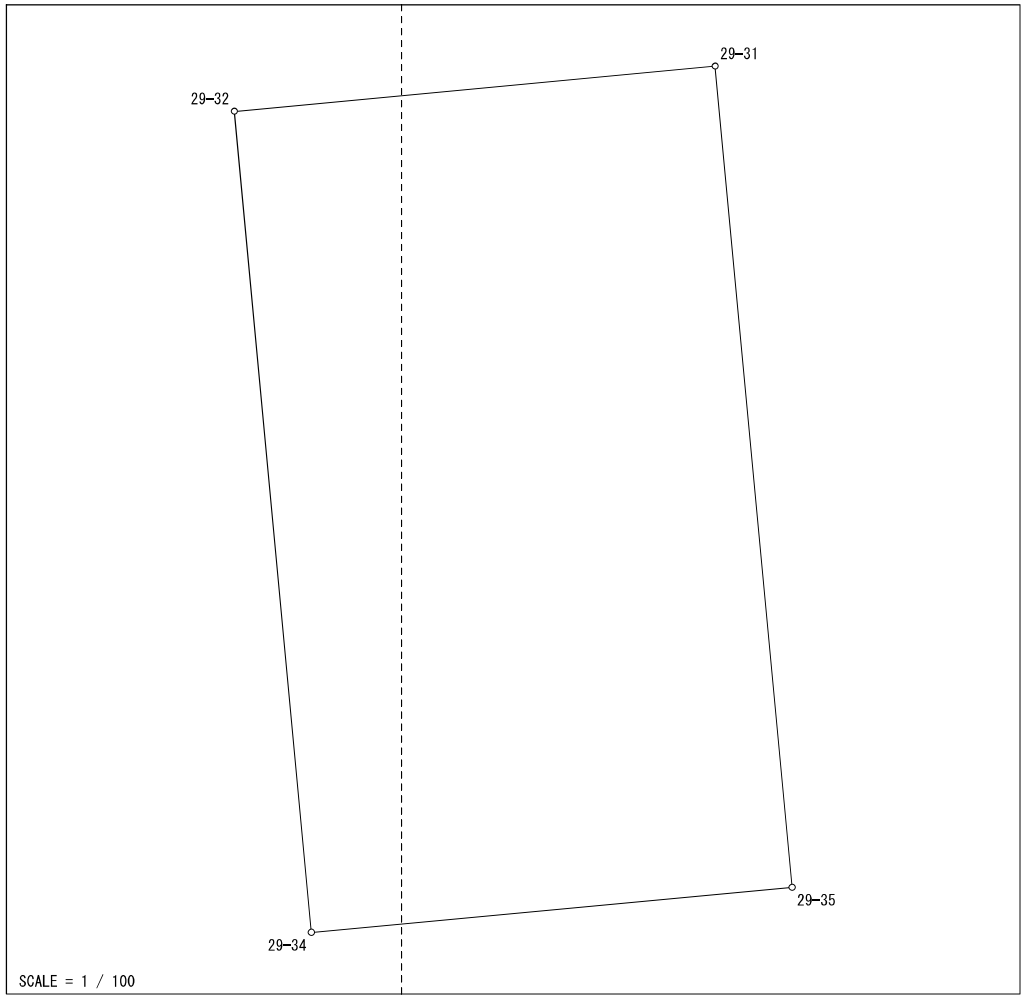

Ｎｏ．	図面番号	点番	点名	X	Y	距離	方向角
1	M⁶24-1	439	29-34	-145292.895	-70526.457	7.811	84-37-51
2	M⁶24-2	447	29-35	-145292.164	-70518.680	13.343	354-38-16
3		448	29-31	-145278.879	-70519.927	7.812	264-37-45
4	M⁶24-1	436	29-32	-145279.610	-70527.705	13.343	174-38-14
1		439	29-34	-145292.895	-70526.457		

面積＝　104 .23
坪数＝　31 .53

地 積 計 算 簿

大字： 南浅田二丁目　　字：　　地番： 2-117-3

精度区分　甲二　　地目： 宅地

所有者：　　住所：

図面番号： M6 24-2

筆界未定：

一筆略図

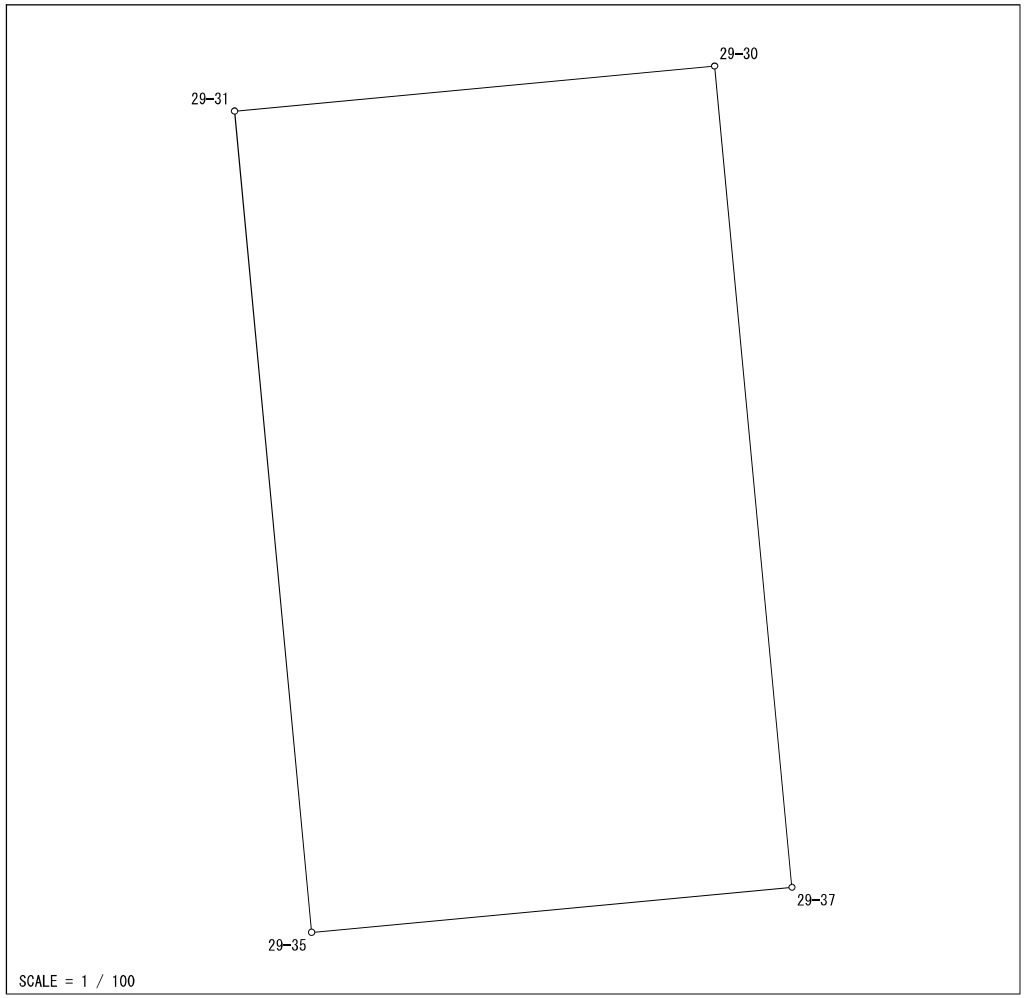

Ｎｏ．	図面番号	点番	点名	X	Y	距離	方向角
1	M6 24-2	447	29-35	-145292.164	-70518.680	7.805	84-37-51
2		440	29-37	-145291.434	-70510.909	13.344	354-36-53
3		435	29-30	-145278.149	-70512.161	7.800	264-37-45
4		448	29-31	-145278.879	-70519.927	13.343	174-38-16
1		447	29-35	-145292.164	-70518.680		

面積＝　104 .11
坪数＝　31 .49

地 積 計 算 簿

大字： 南浅田二丁目　　字：　　地番： 2-117-4

精度区分　甲二　　地目： 宅地

所有者：　　住所：

図面番号： M⁶24-2

筆界未定：

一筆略図

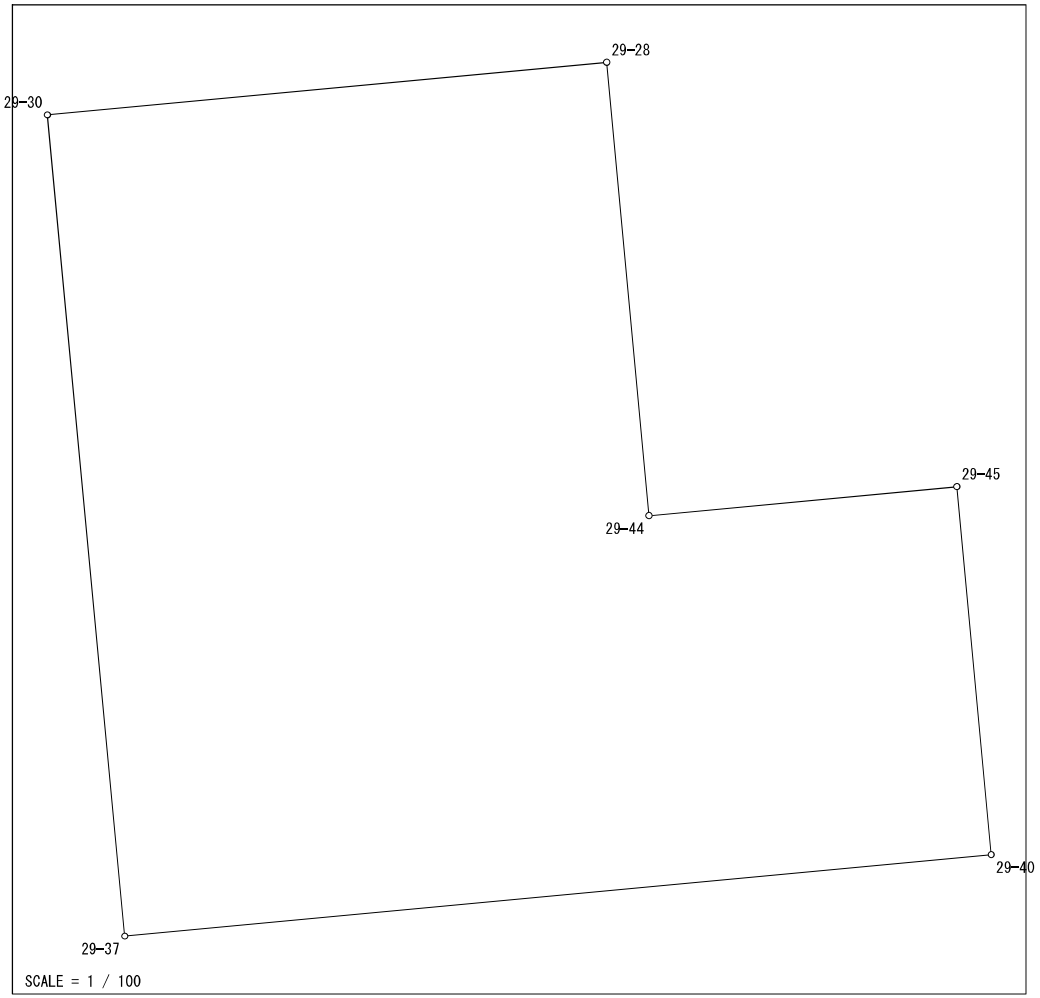

Ｎｏ．	図面番号	点番	点名	X	Y	距離	方向角
1	M⁶24-2	440	29-37	-145291.434	-70510.909	14.077	84-37-51
2		283	29-40	-145290.117	-70496.894	5.980	354-39-41
3		453	29-45	-145284.163	-70497.450	5.000	264-37-41
4		452	29-44	-145284.631	-70502.428	7.364	354-39-25
5		451	29-28	-145277.299	-70503.114	9.087	264-37-45
6		435	29-30	-145278.149	-70512.161	13.344	174-36-53
1		440	29-37	-145291.434	-70510.909		

面積＝　151 .08
坪数＝　45 .70

地 積 計 算 簿

大字： 南浅田二丁目　　字：　　地番： 2-117-5

精度区分　甲二　　地目： 宅地

所有者：　　住所：

図面番号： M⁶24-2

筆界未定：

一筆略図

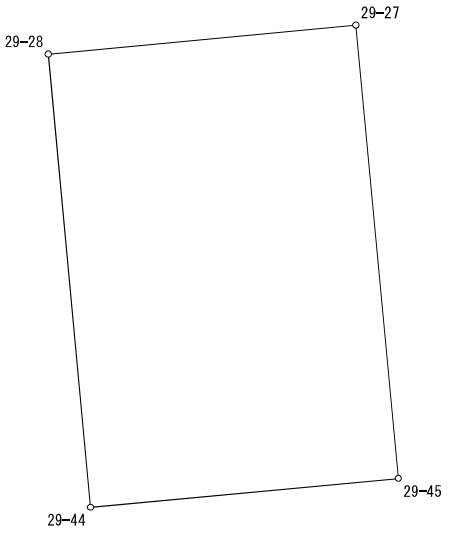

SCALE = 1 / 100

Ｎｏ．	図面番号	点番	点名	X	Y	距離	方向角
1	M⁶24-2	434	29-27	-145276.831	-70498.136	5.000	264-37-45
2		451	29-28	-145277.299	-70503.114	7.364	174-39-25
3		452	29-44	-145284.631	-70502.428	5.000	84-37-41
4		453	29-45	-145284.163	-70497.450	7.364	354-39-41
1		434	29-27	-145276.831	-70498.136		

面積＝　36 .81
坪数＝　11 .13

地 積 計 算 簿

大字： 南浅田二丁目　　字：　　地番： 2-117-6

精度区分　甲二　　地目： 宅地

所有者：　　住所：

図面番号： M⁶24-2

筆界未定：

一筆略図



Ｎｏ．	図面番号	点番	点名	X	Y	距離	方向角
1	M⁶24-2	283	29-40	-145290.117	-70496.894	12.588	84-36-10
2		273	29-41	-145288.933	-70484.362	13.339	354-40-23
3		433	29-26	-145275.652	-70485.600	12.591	264-37-45
4		434	29-27	-145276.831	-70498.136	13.344	174-39-41
1		283	29-40	-145290.117	-70496.894		

面積＝　167 .96
坪数＝　50 .80

地 積 計 算 簿

大字： 南浅田二丁目　　字：　　地番： 2-117-7

精度区分　甲二　　地目： 宅地

所有者：　　住所：

図面番号： M⁶24-2

筆界未定：

一筆略図



Ｎｏ．	図面番号	点番	点名	Ｘ	Ｙ	距離	方向角
1	M⁶24-2	273	29-41	-145288.933	-70484.362	5.058	84-45-34
2		270	29-42	-145288.471	-70479.325	3.171	84-34-57
3		442	29-43	-145288.172	-70476.168	13.348	354-40-14
4		432	29-25	-145274.882	-70477.407	8.229	264-37-45
5		433	29-26	-145275.652	-70485.600	13.339	174-40-23
1		273	29-41	-145288.933	-70484.362		

面積＝　109 .82
坪数＝　33 .22

地 積 計 算 簿

大字： 南浅田二丁目　　字：　　地番： 2-117-8

精度区分　甲二　　地目： 宅地

所有者：　　住所：

図面番号： M6 24-2

筆界未定：

一筆略図

SCALE = 1 / 250

Ｎｏ．	図面番号	点番	点名	X	Y	距離	方向角
1	M6 24-2	442	29-43	-145288.172	-70476.168	23.575	84-34-57
2		437	29-24	-145285.946	-70452.698	13.479	3-11-57
3		267	29-8	-145272.488	-70451.946	25.573	264-37-45
4		432	29-25	-145274.882	-70477.407	13.348	174-40-14
1		442	29-43	-145288.172	-70476.168		

面積＝　327 .76
坪数＝　99 .14

地 積 計 算 簿

大字： 南浅田二丁目　　字：　　地番： 2-117-9

精度区分　甲二　　地目： 宅地

所有者：　　住所：

図面番号： M6 24-2

筆界未定：

一筆略図

SCALE = 1 / 250

Ｎｏ．	図面番号	点番	点名	X	Y	距離	方向角
1	M6 24-2	431	29-23	-145306.679	-70477.601	23.974	84-38-37
2		262	29-3	-145304.441	-70453.732	18.524	3-11-57
3		437	29-24	-145285.946	-70452.698	26.746	264-34-57
4		270	29-42	-145288.471	-70479.325	18.289	174-35-28
1		431	29-23	-145306.679	-70477.601		

面積＝　464 .16
坪数＝　140 .40

地 積 計 算 簿

大字： 南浅田二丁目　　字：　　地番： 2-117-10

精度区分　甲二　　地目： 宅地

所有者：　　住所：

図面番号： M⁶24-2

筆界未定：

一筆略図

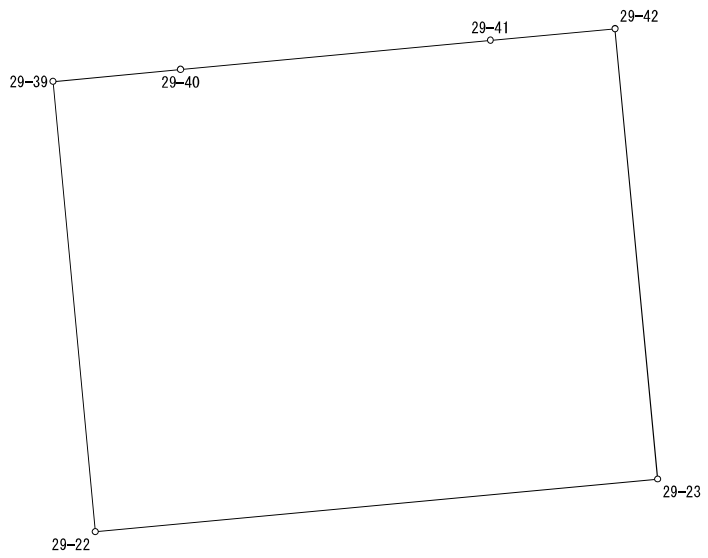

SCALE = 1 / 250

Ｎｏ．	図面番号	点番	点名	X	Y	距離	方向角
1	M⁶24-2	430	29-22	-145308.812	-70500.343	22.842	84-38-31
2		431	29-23	-145306.679	-70477.601	18.289	354-35-28
3		270	29-42	-145288.471	-70479.325	5.058	264-45-34
4		273	29-41	-145288.933	-70484.362	12.588	264-36-10
5		283	29-40	-145290.117	-70496.894	5.180	264-37-51
6		441	29-39	-145290.602	-70502.051	18.290	174-38-30
1		430	29-22	-145308.812	-70500.343		

面積＝　417 .72
坪数＝　126 .36

地 積 計 算 簿

大字： 南浅田二丁目　　字：　　地番： 2-117-11

精度区分　甲二　　地目： 宅地

所有者：　　住所：

図面番号： M6 24-2

筆界未定：

一筆略図

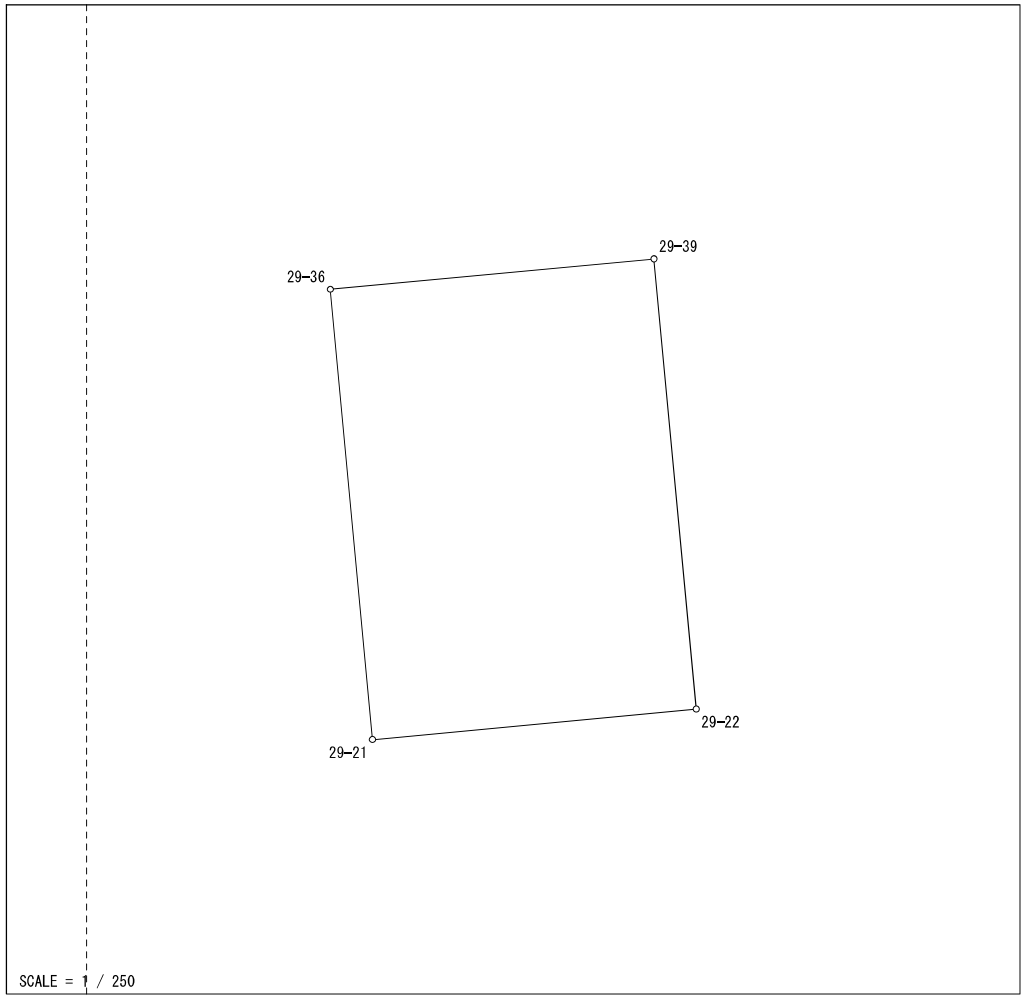

Ｎｏ．	図面番号	点番	点名	X	Y	距離	方向角
1	M6 24-2	445	29-21	-145310.039	-70513.434	13.148	84-38-41
2		430	29-22	-145308.812	-70500.343	18.290	354-38-30
3		441	29-39	-145290.602	-70502.051	13.146	264-37-51
4		444	29-36	-145291.832	-70515.139	18.287	174-38-59
1		445	29-21	-145310.039	-70513.434		

面積＝　240 .43
坪数＝　72 .73

地 積 計 算 簿

大字： 南浅田二丁目　　字：　　地番： 2-117-12

精度区分　甲二　　地目： 宅地

所有者：　　住所：

図面番号： M⁶24-1　M⁶24-2

筆界未定：

一筆略図

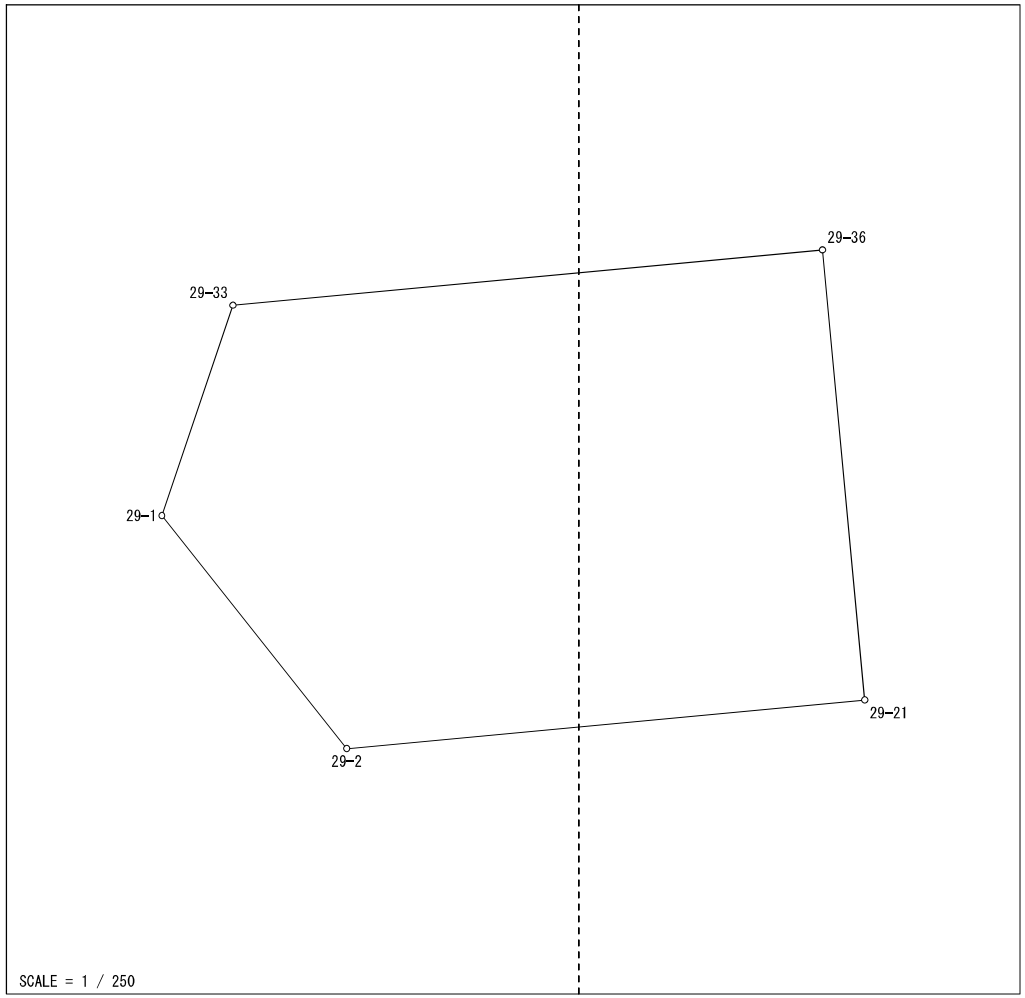

Ｎｏ．	図面番号	点番	点名	X	Y	距離	方向角
1	M⁶24-1	292	29-1	-145302.581	-70541.855	12.028	141-33-56
2		300	29-2	-145312.003	-70534.378	21.036	84-38-35
3	M⁶24-2	445	29-21	-145310.039	-70513.434	18.287	354-38-59
4		444	29-36	-145291.832	-70515.139	23.947	264-37-51
5	M⁶24-1	438	29-33	-145294.072	-70538.981	8.981	198-39-48
1		292	29-1	-145302.581	-70541.855		

面積＝　456 .59
坪数＝　138 .12