地 積 計 算 簿

大字： 寺島町　　字：　　地番： 1137

精度区分　甲二　　地目： 宅地

所有者：　　住所：

図面番号： Z5 25-2　A6 21-1

筆界未定：

一筆略図

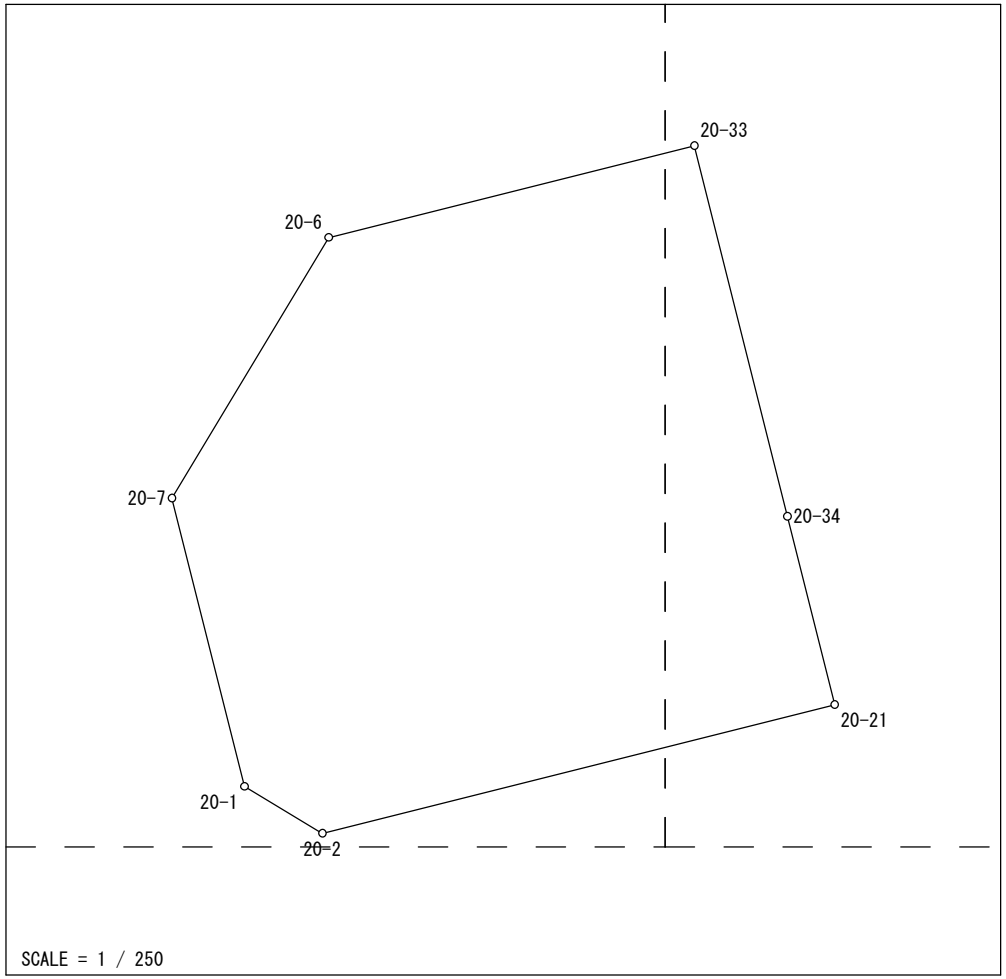

Ｎｏ．	図面番号	点番	点名	X	Y	距離	方向角
1	Z5 25-2	139	20-7	-144113.499	-70016.251	10.027	31-01-25
2		204	20-6	-144104.906	-70011.083	12.428	75-55-04
3	A6 21-1	177	20-33	-144101.882	-69999.028	12.595	165-54-55
4		214	20-34	-144114.098	-69995.963	6.404	165-55-13
5		26	20-21	-144120.310	-69994.405	17.414	255-54-40
6	Z5 25-2	205	20-2	-144124.549	-70011.295	2.999	301-01-45
7		140	20-1	-144123.003	-70013.865	9.799	345-54-25
1		139	20-7	-144113.499	-70016.251		

面積＝　343 .7190890
坪数＝　103 .97

地 積 計 算 簿

大字： 寺島町　　字：　　地番： 1138

精度区分　甲二　　地目： 宅地

所有者：　　住所：

図面番号： A⁶21-1

筆界未定：

一筆略図

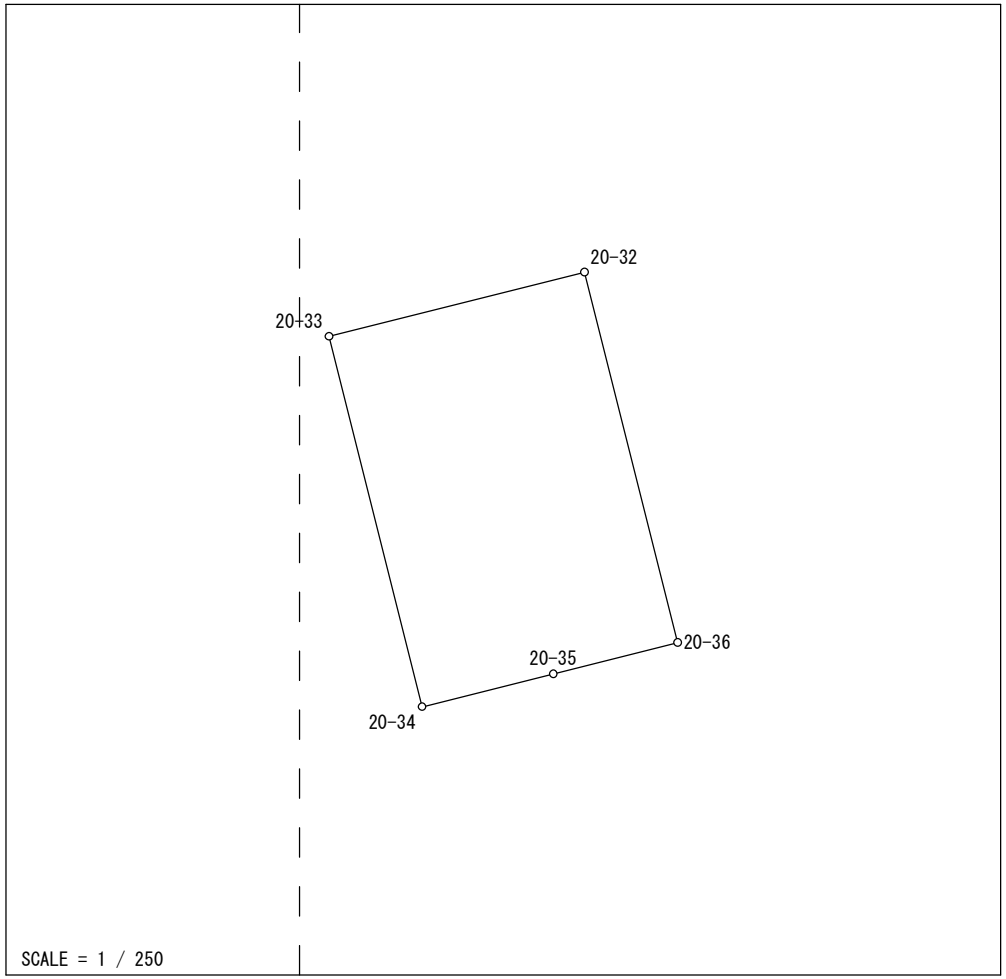

Ｎｏ．	図面番号	点番	点名	Ｘ	Ｙ	距離	方向角
1	A⁶21-1	177	20-33	-144101.882	-69999.028	8.680	75-55-02
2		212	20-32	-144099.770	-69990.609	12.592	165-53-55
3		216	20-36	-144111.983	-69987.541	4.225	255-54-16
4		218	20-35	-144113.012	-69991.639	4.458	255-54-05
5		214	20-34	-144114.098	-69995.963	12.595	345-54-55
1		177	20-33	-144101.882	-69999.028		

面積＝　109 .3327290

坪数＝　33 .07

地 積 計 算 簿

大字： 寺島町　　字：　　地番： 1139

精度区分　甲二　　地目： 宅地

所有者：　　住所：

図面番号： A⁶21-1

筆界未定：

一筆略図

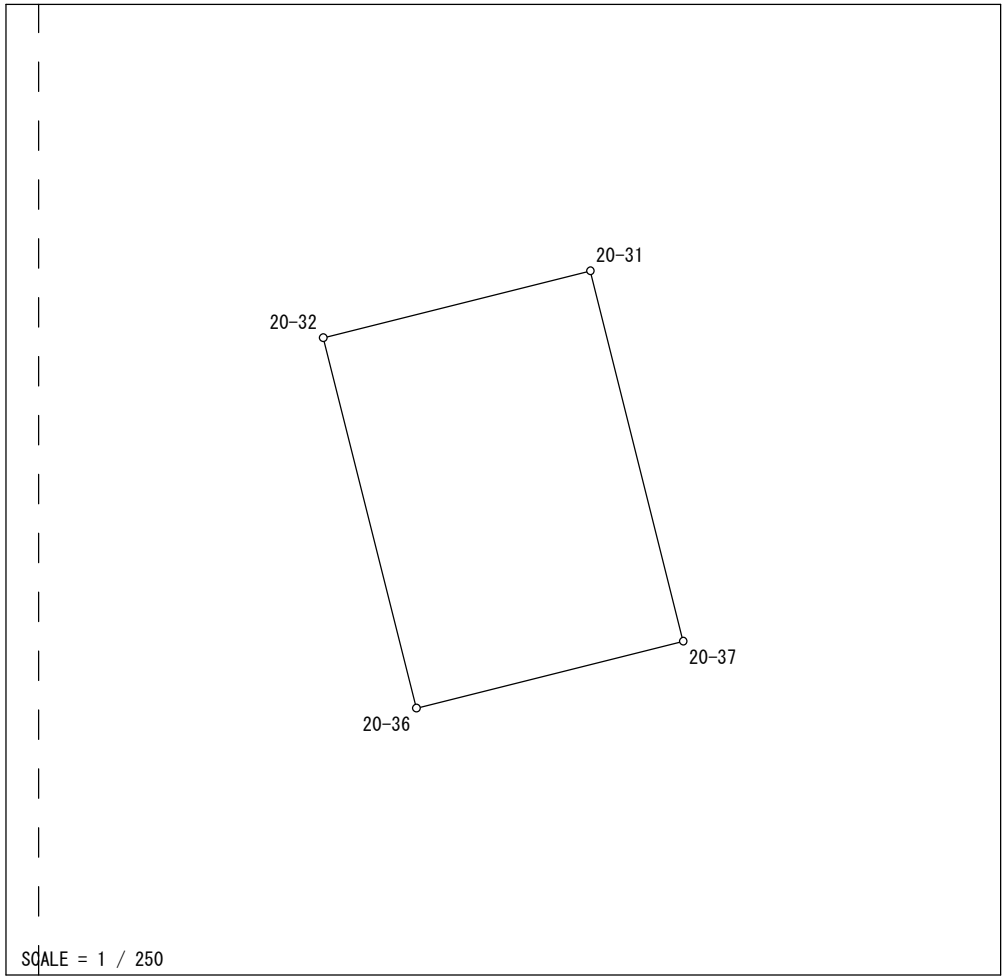

Ｎｏ．	図面番号	点番	点名	Ｘ	Ｙ	距離	方向角
1	A⁶21-1	212	20-32	-144099.770	-69990.609	9.074	75-54-59
2		210	20-31	-144097.562	-69981.808	12.591	165-54-59
3		215	20-37	-144109.775	-69978.744	9.070	255-54-36
4		216	20-36	-144111.983	-69987.541	12.592	345-53-55
1		212	20-32	-144099.770	-69990.609		

面積＝　114 .2319150

坪数＝　34 .55

地 積 計 算 簿

大字： 寺島町　　字：　　地番： 1140

精度区分　甲二　　地目： 宅地

所有者：　　住所：

図面番号： A⁶21-1

筆界未定：

一筆略図

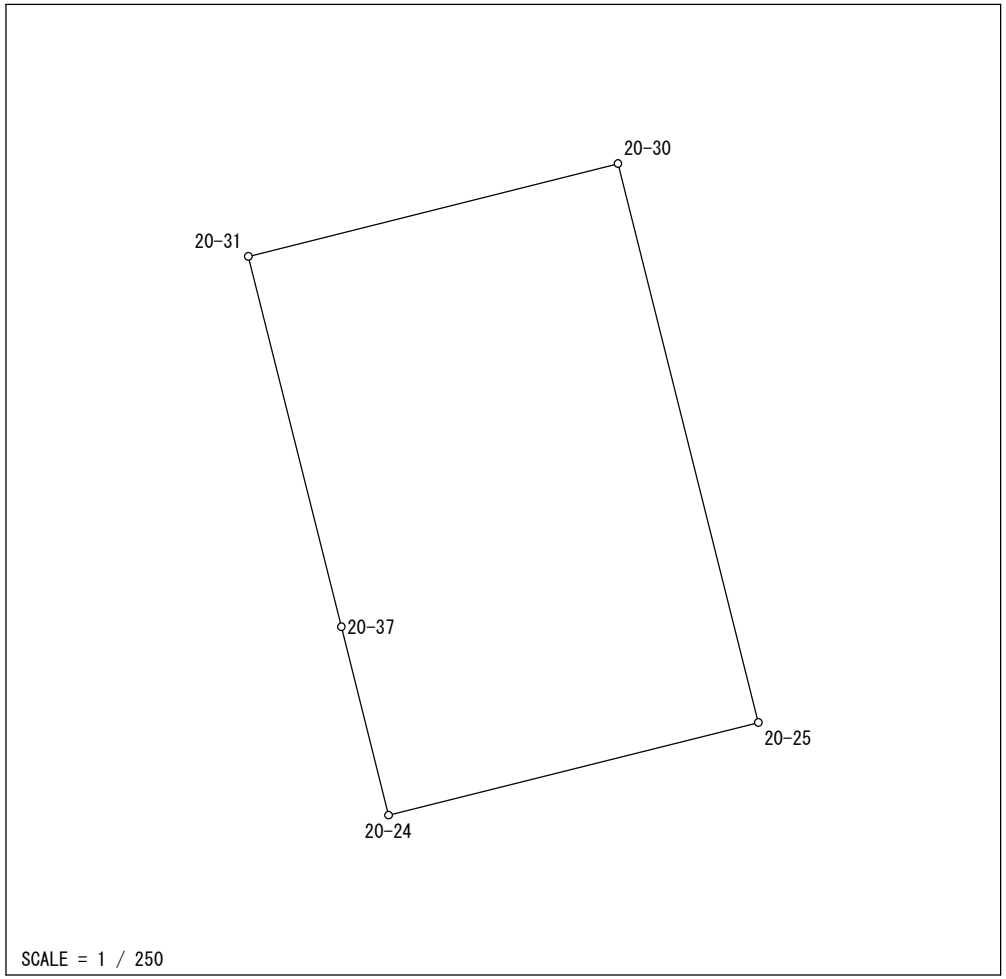

Ｎｏ．	図面番号	点番	点名	X	Y	距離	方向角
1	A⁶21-1	215	20-37	-144109.775	-69978.744	12.591	345-54-59
2		210	20-31	-144097.562	-69981.808	12.566	75-54-54
3		29	20-30	-144094.504	-69969.620	18.997	165-54-56
4		27	20-25	-144112.930	-69964.997	12.567	255-54-42
5		211	20-24	-144115.989	-69977.186	6.406	345-55-29
1		215	20-37	-144109.775	-69978.744		

面積＝　238 .7233905

坪数＝　72 .21

地 積 計 算 簿

大字： 寺島町　　字：　　地番： 1141

精度区分　甲二　　地目： 宅地

所有者：　　住所：

図面番号： A⁶21-1

筆界未定：

一筆略図

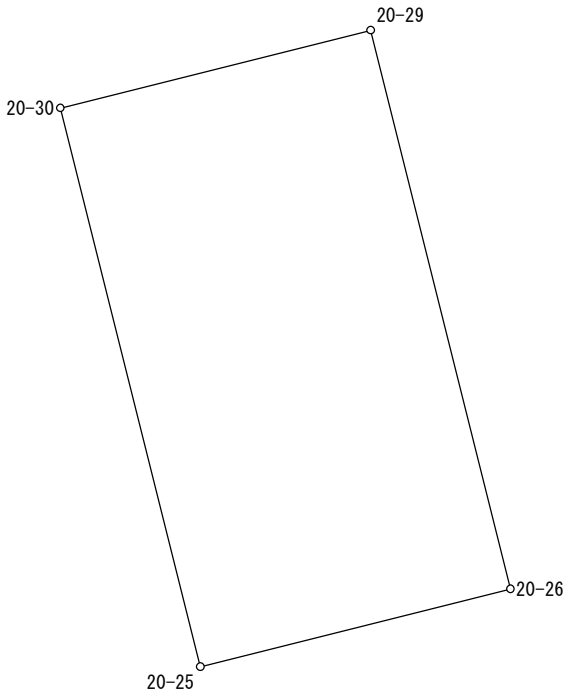

SCALE = 1 / 250

Ｎｏ．	図面番号	点番	点名	Ｘ	Ｙ	距離	方向角
1	A⁶21-1	29	20-30	-144094.504	-69969.620	10.552	75-55-13
2		207	20-29	-144091.937	-69959.385	18.995	165-57-50
3		208	20-26	-144110.365	-69954.778	10.536	255-54-35
4		27	20-25	-144112.930	-69964.997	18.997	345-54-56
1		29	20-30	-144094.504	-69969.620		

面積＝　200 .2950190

坪数＝　60 .58

地 積 計 算 簿

大字： 寺島町　　字：　　地番： 1142

精度区分　甲二　　地目： 宅地

所有者：　　住所：

図面番号： A⁶21-1

筆界未定：

一筆略図

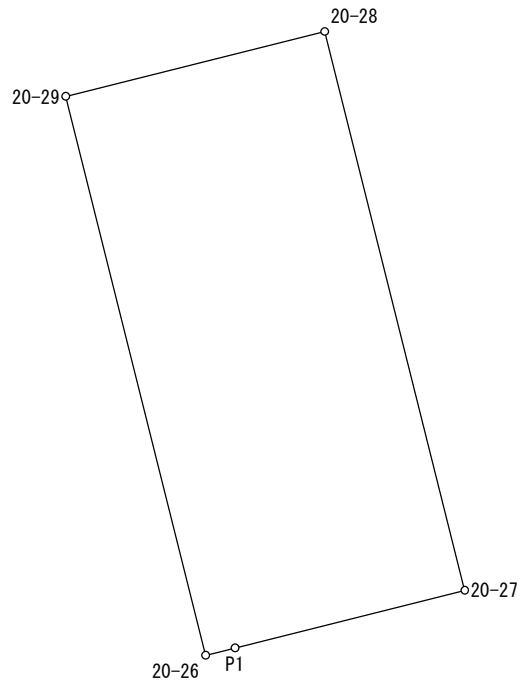

SCALE = 1 / 250

Ｎｏ．	図面番号	点番	点名	X	Y	距離	方向角
1	A⁶21-1	207	20-29	-144091.937	-69959.385	8.795	75-55-05
2		209	20-28	-144089.797	-69950.854	18.994	165-54-37
3		28	20-27	-144108.220	-69946.230	7.809	255-54-37
4		262	P1	-144110.121	-69953.804	1.004	255-56-10
5		208	20-26	-144110.365	-69954.778	18.995	345-57-50
1		207	20-29	-144091.937	-69959.385		

面積＝　167 .2350250

坪数＝　50 .58

地 積 計 算 簿

大字： 寺島町　　字：　　地番： 1143

精度区分　甲二　　地目： 宅地

所有者：　　住所：

図面番号： A⁶21-1

筆界未定：

一筆略図

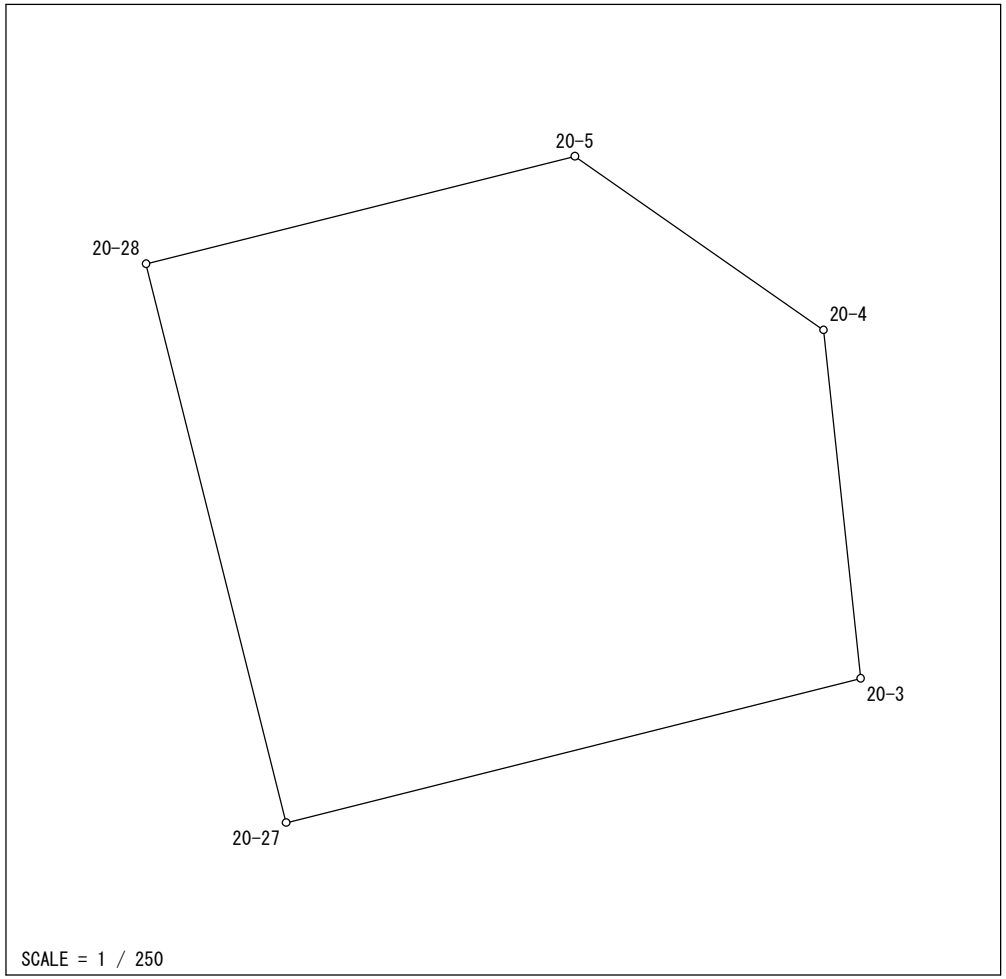

Ｎｏ．	図面番号	点番	点名	Ｘ	Ｙ	距離	方向角
1	A⁶21-1	209	20-28	-144089.797	-69950.854	14.581	75-55-01
2		203	20-5	-144086.249	-69936.711	9.994	124-56-24
3		149	20-4	-144091.973	-69928.518	11.558	173-54-04
4		206	20-3	-144103.466	-69927.290	19.528	255-54-35
5		28	20-27	-144108.220	-69946.230	18.994	345-54-37
1		209	20-28	-144089.797	-69950.854		

面積＝　367 .4864660

坪数＝　111 .16

地 積 計 算 簿

大字： 寺島町　　字：　　地番： 1144

精度区分　甲二　　地目： 宅地

所有者：　　住所：

図面番号： A6 21-1

筆界未定：

一筆略図

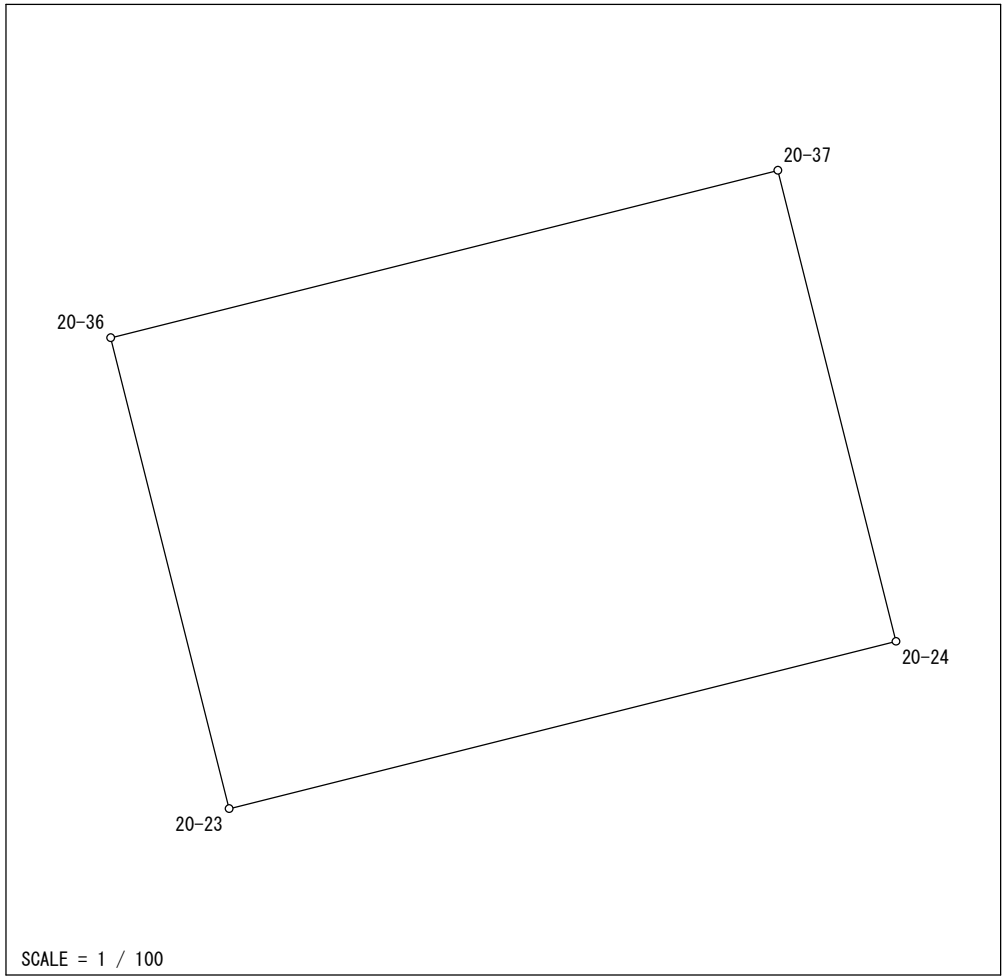

Ｎｏ．	図面番号	点番	点名	Ｘ	Ｙ	距離	方向角
1	A6 21-1	216	20-36	-144111.983	-69987.541	9.070	75-54-36
2		215	20-37	-144109.775	-69978.744	6.406	165-55-29
3		211	20-24	-144115.989	-69977.186	9.067	255-54-42
4		213	20-23	-144118.196	-69985.980	6.406	345-53-47
1		216	20-36	-144111.983	-69987.541		

面積＝　58 .0934355

坪数＝　17 .57

地 積 計 算 簿

大字： 寺島町　　字：　　地番： 1145

精度区分　甲二　　地目： 宅地

所有者：　　住所：

図面番号： A⁶21-1

筆界未定：

一筆略図

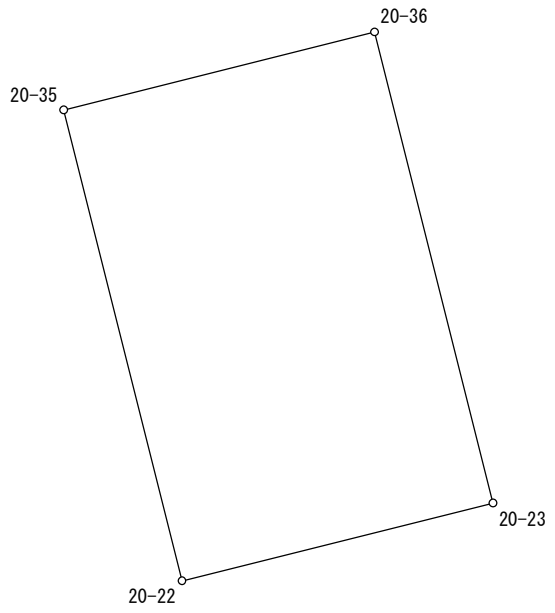

SCALE = 1 / 100

Ｎｏ．	図面番号	点番	点名	Ｘ	Ｙ	距離	方向角
1	A⁶21-1	218	20-35	-144113.012	-69991.639	4.225	75-54-16
2		216	20-36	-144111.983	-69987.541	6.406	165-53-47
3		213	20-23	-144118.196	-69985.980	4.226	255-54-28
4		217	20-22	-144119.225	-69990.079	6.406	345-54-19
1		218	20-35	-144113.012	-69991.639		

面積＝　27 .0697350

坪数＝　8 .18

地 積 計 算 簿

大字： 寺島町　　字：　　地番： 1146

精度区分　甲二　　地目： 宅地

所有者：　　住所：

図面番号： A⁶21-1

筆界未定：

一筆略図

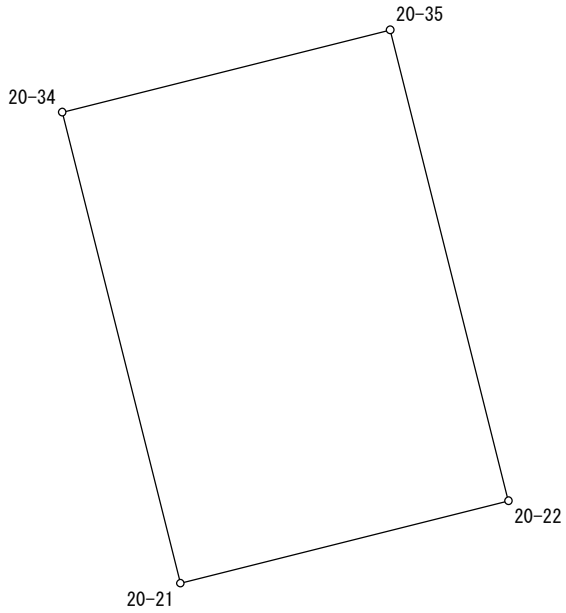

SCALE = 1 / 100

Ｎｏ．	図面番号	点番	点名	X	Y	距離	方向角
1	A⁶21-1	214	20-34	-144114.098	-69995.963	4.458	75-54-05
2		218	20-35	-144113.012	-69991.639	6.406	165-54-19
3		217	20-22	-144119.225	-69990.079	4.460	255-55-12
4		26	20-21	-144120.310	-69994.405	6.404	345-55-13
1		214	20-34	-144114.098	-69995.963		

面積＝　28 .5613570
坪数＝　8 .63