地 積 計 算 簿

大字： 砂山町　　字：　　地番： 1001

精度区分　甲二　　地目： 宅地

所有者：　　住所：

図面番号： Z⁵15-2

筆界未定：

一筆略図

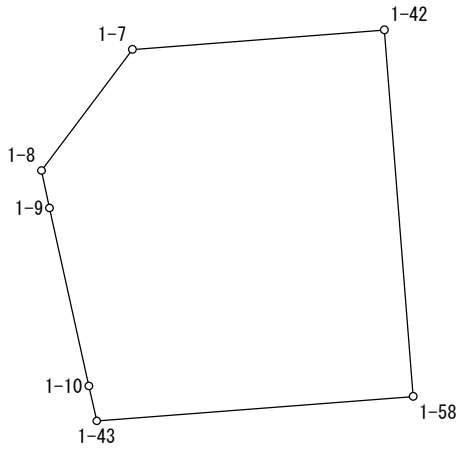

SCALE = 1 / 250

Ｎｏ．	図面番号	点番	点名	X	Y	距離	方向角
1	Z⁵15-2	428	1-10	-143784.729	-70116.016	6.013	347-33-14
2		427	1-9	-143778.857	-70117.312	1.262	348-00-47
3		426	1-8	-143777.623	-70117.574	4.992	36-51-55
4		425	1-7	-143773.629	-70114.579	8.328	85-33-54
5		607	1-42	-143772.985	-70106.276	12.122	175-30-53
6		610	1-58	-143785.070	-70105.328	10.459	265-34-10
7		606	1-43	-143785.878	-70115.756	1.178	347-14-59
1		428	1-10	-143784.729	-70116.016		

面積＝　129 .9184290
坪数＝　39 .30

地 積 計 算 簿

大字： 砂山町　　字：　　地番： 1002

精度区分　甲二　　地目： 宅地

所有者：　　住所：

図面番号： Z⁵15-2

筆界未定：

一筆略図

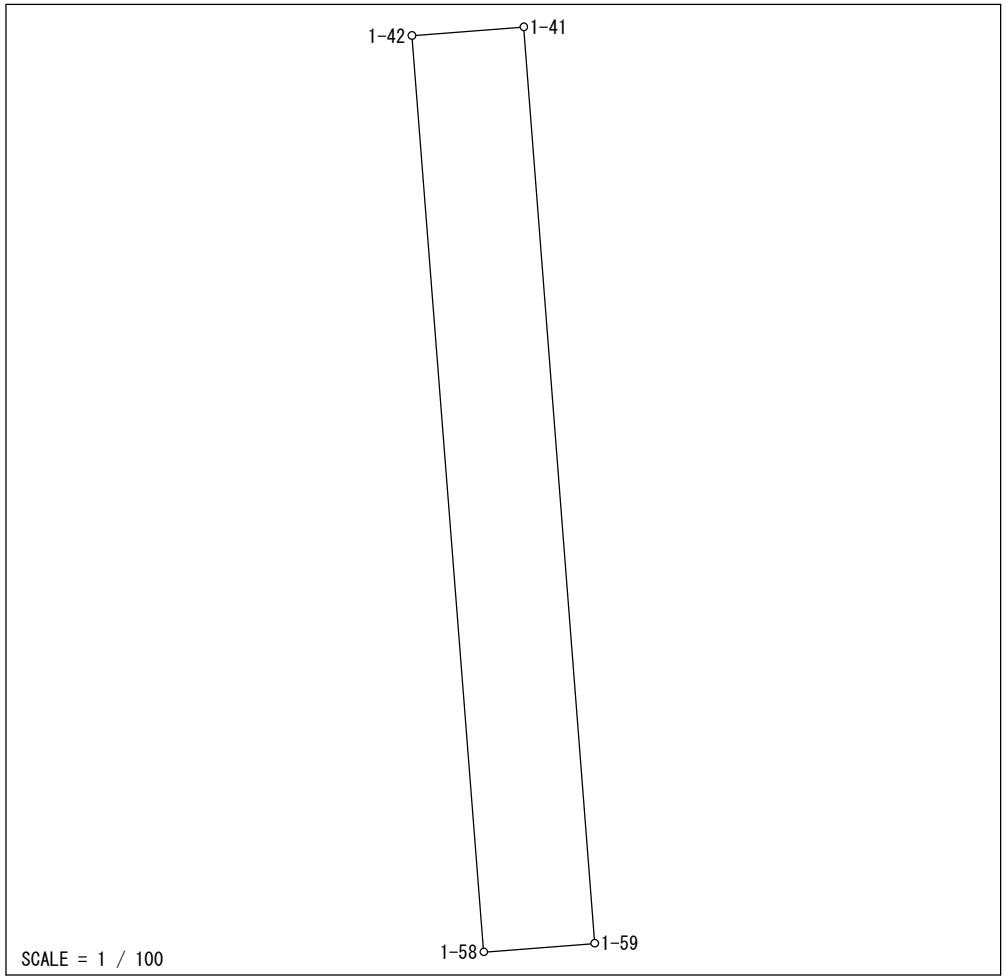

Ｎｏ．	図面番号	点番	点名	Ｘ	Ｙ	距離	方向角
1	Z⁵15-2	607	1-42	-143772.985	-70106.276	1.480	85-35-01
2		627	1-41	-143772.871	-70104.800	12.122	175-34-01
3		628	1-59	-143784.957	-70103.863	1.469	265-35-22
4		610	1-58	-143785.070	-70105.328	12.122	355-30-53
1		607	1-42	-143772.985	-70106.276		

面積＝　17 .8787015

坪数＝　5 .40

地 積 計 算 簿

大字： 砂山町　　字：　　地番： 1003

精度区分　甲二　　地目： 宅地

所有者：　　住所：

図面番号： Z⁵15-2

筆界未定：

一筆略図

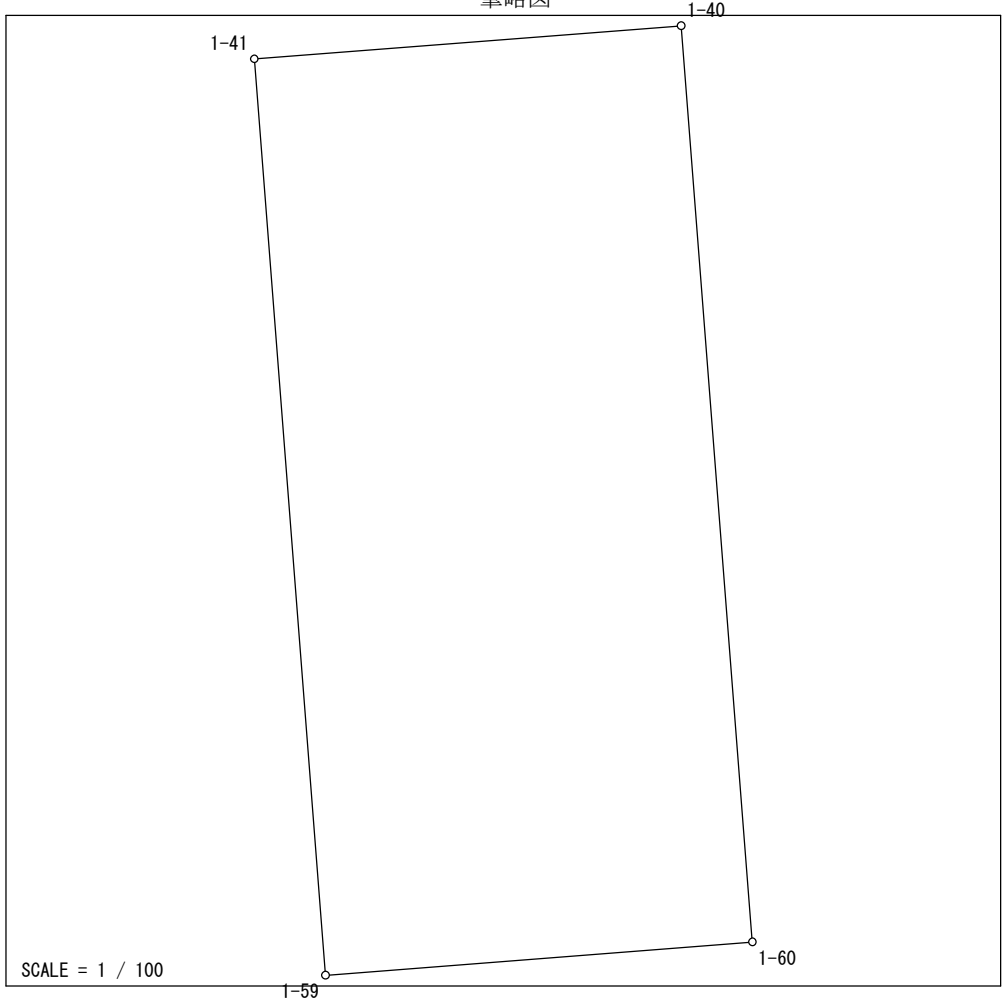

Ｎｏ．	図面番号	点番	点名	Ｘ	Ｙ	距離	方向角
1	Z⁵15-2	627	1-41	-143772.871	-70104.800	5.645	85-33-36
2		625	1-40	-143772.434	-70099.172	12.122	175-33-27
3		611	1-60	-143784.520	-70098.233	5.647	265-33-42
4		628	1-59	-143784.957	-70103.863	12.122	355-34-01
1		627	1-41	-143772.871	-70104.800		

面積＝　68 .4420000

坪数＝　20 .70

地 積 計 算 簿

大字： 砂山町　　字：　　地番： 1004

精度区分　甲二　　地目： 宅地

所有者：　　住所：

図面番号： Z⁵15-2

筆界未定：

一筆略図

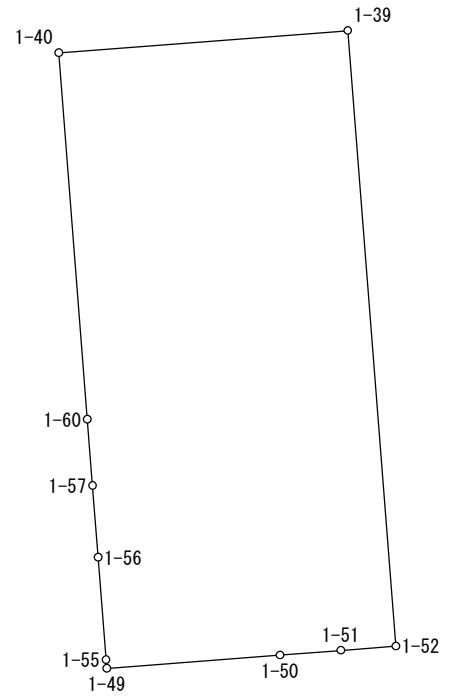

SCALE = 1 / 250

Ｎｏ．	図面番号	点番	点名	Ｘ	Ｙ	距離	方向角
1	Z⁵15-2	630	1-55	-143792.440	-70097.620	3.381	355-36-23
2		632	1-56	-143789.069	-70097.879	2.371	355-32-58
3		634	1-57	-143786.705	-70098.063	2.192	355-33-04
4		611	1-60	-143784.520	-70098.233	12.122	355-33-27
5		625	1-40	-143772.434	-70099.172	9.551	85-34-05
6		608	1-39	-143771.696	-70089.650	20.360	175-31-56
7		609	1-52	-143791.994	-70088.064	1.819	265-35-12
8		639	1-51	-143792.134	-70089.878	2.011	265-34-46
9		638	1-50	-143792.289	-70091.883	5.729	265-35-43
10		626	1-49	-143792.729	-70097.595	0.290	355-03-21
1		630	1-55	-143792.440	-70097.620		

面積＝　194 .5257255
坪数＝　58 .84

地 積 計 算 簿

大字： 砂山町　　字：　　地番： 1005

精度区分　甲二　　地目： 宅地

所有者：　　住所：

図面番号： Z⁵15-2

筆界未定：

一筆略図

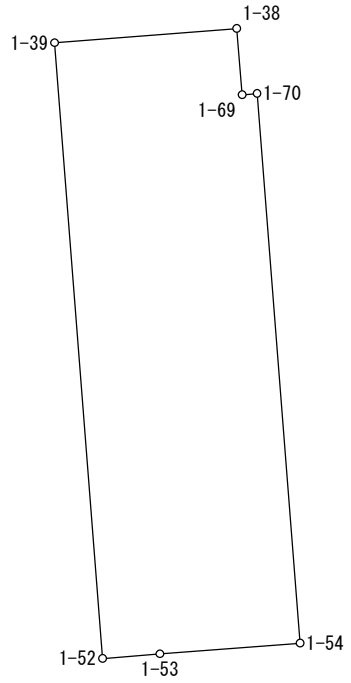

SCALE = 1 / 250

Ｎｏ．	図面番号	点番	点名	X	Y	距離	方向角
1	Z⁵15-2	608	1-39	-143771.696	-70089.650	6.032	85-33-35
2		622	1-38	-143771.229	-70083.636	2.188	175-31-01
3		624	1-69	-143773.410	-70083.465	0.500	85-31-20
4		623	1-70	-143773.371	-70082.967	18.176	175-30-57
5		621	1-54	-143791.491	-70081.546	4.639	265-35-10
6		640	1-53	-143791.848	-70086.171	1.899	265-35-23
7		609	1-52	-143791.994	-70088.064	20.360	355-31-56
1		608	1-39	-143771.696	-70089.650		

面積＝　131 .9590310

坪数＝　39 .91

地 積 計 算 簿

大字： 砂山町　　字：　　地番： 1006

精度区分　甲二　　地目： 宅地

所有者：　　住所：

図面番号： Z⁵15-2

筆界未定：

一筆略図

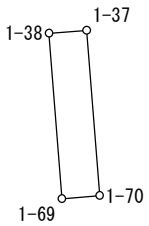

SCALE = 1 / 100

Ｎｏ．	図面番号	点番	点名	X	Y	距離	方向角
1	Z⁵15-2	622	1-38	-143771.229	-70083.636	0.498	85-37-40
2		620	1-37	-143771.191	-70083.139	2.187	175-29-20
3		623	1-70	-143773.371	-70082.967	0.500	265-31-20
4		624	1-69	-143773.410	-70083.465	2.188	355-31-01
1		622	1-38	-143771.229	-70083.636		

面積＝　1 .0914015
坪数＝　0 .33

地 積 計 算 簿

大字： 砂山町　　字：　　地番： 1007

精度区分　甲二　　地目： 宅地

所有者：　　住所：

図面番号： Z⁵15-2

筆界未定：

一筆略図

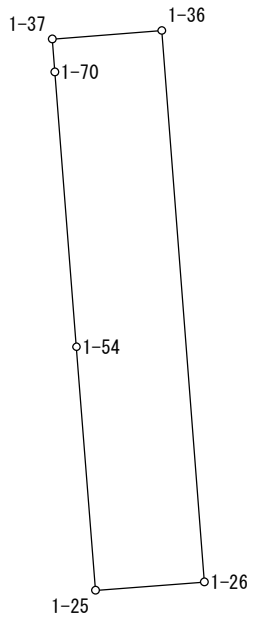

SCALE = 1 / 500

Ｎｏ．	図面番号	点番	点名	Ｘ	Ｙ	距離	方向角
1	Z⁵15-2	644	1-36	-143770.631	-70075.927	36.476	175-34-14
2		643	1-26	-143806.998	-70073.110	7.209	265-34-06
3		642	1-25	-143807.555	-70080.297	16.112	355-33-15
4		621	1-54	-143791.491	-70081.546	18.176	355-30-57
5		623	1-70	-143773.371	-70082.967	2.187	355-29-20
6		620	1-37	-143771.191	-70083.139	7.234	85-33-36
1		644	1-36	-143770.631	-70075.927		

面積＝　263 .2666370

坪数＝　79 .63

地 積 計 算 簿

大字： 砂山町　　字：　　地番： 1008

精度区分　甲二　　地目： 宅地

所有者：　　住所：

図面番号： Z⁵15-2

筆界未定：

一筆略図

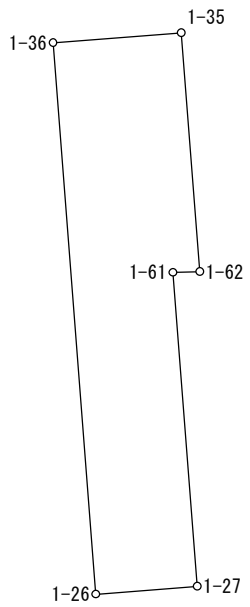

SCALE = 1 / 500

Ｎｏ．	図面番号	点番	点名	Ｘ	Ｙ	距離	方向角
1	Z⁵15-2	644	1-36	-143770.631	-70075.927	8.475	85-34-03
2		605	1-35	-143769.976	-70067.477	15.799	175-34-17
3		616	1-62	-143785.728	-70066.257	1.762	268-20-28
4		646	1-61	-143785.779	-70068.018	20.763	175-34-49
5		645	1-27	-143806.480	-70066.418	6.712	265-34-26
6		643	1-26	-143806.998	-70073.110	36.476	355-34-14
1		644	1-36	-143770.631	-70075.927		

面積＝　272 .6485330
坪数＝　82 .47

地 積 計 算 簿

大字： 砂山町　　字：　　地番： 1009

精度区分　甲二　　地目： 宅地

所有者：　　住所：

図面番号： Z⁵15-2

筆界未定：

一筆略図

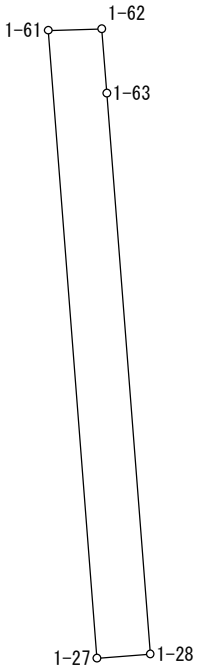

SCALE = 1 / 250

Ｎｏ．	図面番号	点番	点名	X	Y	距離	方向角
1	Z⁵15-2	616	1-62	-143785.728	-70066.257	2.127	175-33-06
2		650	1-63	-143787.849	-70066.092	18.550	175-34-33
3		1214	1-28	-143806.344	-70064.661	1.762	265-34-26
4		645	1-27	-143806.480	-70066.418	20.763	355-34-49
5		646	1-61	-143785.779	-70068.018	1.762	88-20-28
1		616	1-62	-143785.728	-70066.257		

面積＝　36 .4959765
坪数＝　11 .04

地 積 計 算 簿

大字： 砂山町　　字：　　地番： 1010

精度区分　甲二　　地目： 宅地

所有者：　　住所：

図面番号： Z⁵15-2

筆界未定：

一筆略図

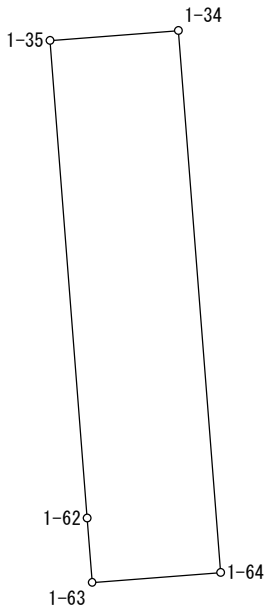

SCALE = 1 / 250

Ｎｏ．	図面番号	点番	点名	X	Y	距離	方向角
1	Z⁵15-2	616	1-62	-143785.728	-70066.257	15.799	355-34-17
2		605	1-35	-143769.976	-70067.477	4.240	85-33-47
3		652	1-34	-143769.648	-70063.250	17.927	175-33-22
4		651	1-64	-143787.521	-70061.861	4.244	265-34-02
5		650	1-63	-143787.849	-70066.092	2.127	355-33-06
1		616	1-62	-143785.728	-70066.257		

面積＝　76 .0455830

坪数＝　23 .00

地 積 計 算 簿

大字： 砂山町　　字：　　地番： 1011

精度区分　甲二　　地目： 宅地

所有者：　　住所：

図面番号： Z⁵15-2

筆界未定：

一筆略図

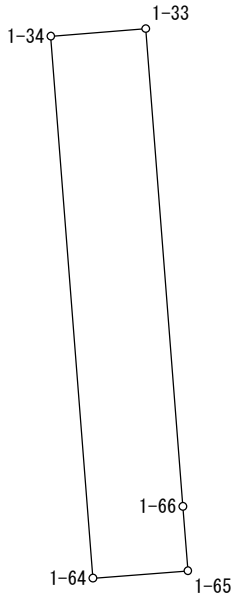

SCALE = 1 / 250

Ｎｏ．	図面番号	点番	点名	Ｘ	Ｙ	距離	方向角
1	Z⁵15-2	652	1-34	-143769.648	-70063.250	3.140	85-33-44
2		612	1-33	-143769.405	-70060.119	15.798	175-33-23
3		617	1-66	-143785.156	-70058.895	2.127	175-33-06
4		649	1-65	-143787.277	-70058.730	3.140	265-32-38
5		651	1-64	-143787.521	-70061.861	17.927	355-33-22
1		652	1-34	-143769.648	-70063.250		

面積＝　56 .2956135
坪数＝　17 .02

地 積 計 算 簿

大字： 砂山町　　字：　　地番： 1012

精度区分　甲二　　地目： 宅地

所有者：　　住所：

図面番号： Z⁵15-2

筆界未定：

一筆略図

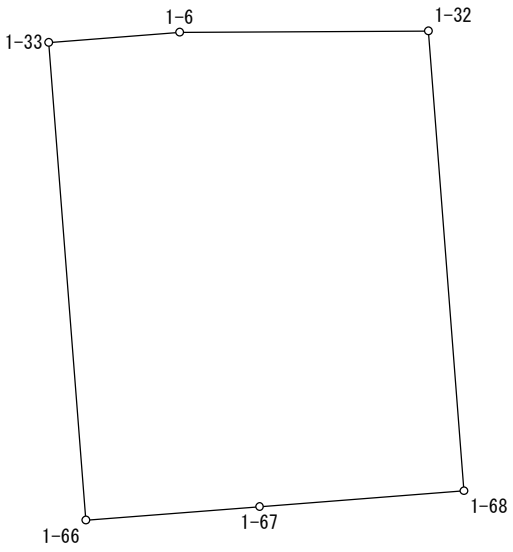

SCALE = 1 / 250

Ｎｏ．	図面番号	点番	点名	X	Y	距離	方向角
1	Z⁵15-2	612	1-33	-143769.405	-70060.119	4.324	85-34-11
2		424	1-6	-143769.071	-70055.808	8.202	89-40-43
3		613	1-32	-143769.025	-70047.606	15.209	175-34-36
4		618	1-68	-143784.189	-70046.433	6.758	265-33-42
5		648	1-67	-143784.712	-70053.171	5.741	265-33-52
6		617	1-66	-143785.156	-70058.895	15.798	355-33-23
1		612	1-33	-143769.405	-70060.119		

面積＝　195 .1042920
坪数＝　59 .01

地 積 計 算 簿

大字： 砂山町　　字：　　地番： 1013

精度区分　甲二　　地目： 宅地

所有者：　　住所：

図面番号： Z⁵15-2

筆界未定：

一筆略図

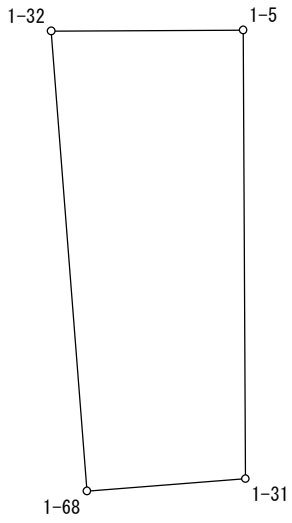

SCALE = 1 / 250

Ｎｏ．	図面番号	点番	点名	Ｘ	Ｙ	距離	方向角
1	Z⁵15-2	613	1-32	-143769.025	-70047.606	6.322	89-40-58
2		423	1-5	-143768.990	-70041.284	14.793	179-42-20
3		614	1-31	-143783.783	-70041.208	5.241	265-33-25
4		618	1-68	-143784.189	-70046.433	15.209	355-34-36
1		613	1-32	-143769.025	-70047.606		

面積＝　86 .6160720
坪数＝　26 .20

地 積 計 算 簿

大字： 砂山町　　字：　　地番： 1014

精度区分　甲二　　地目： 宅地

所有者：　　住所：

図面番号： Z⁵15-2

筆界未定：

一筆略図

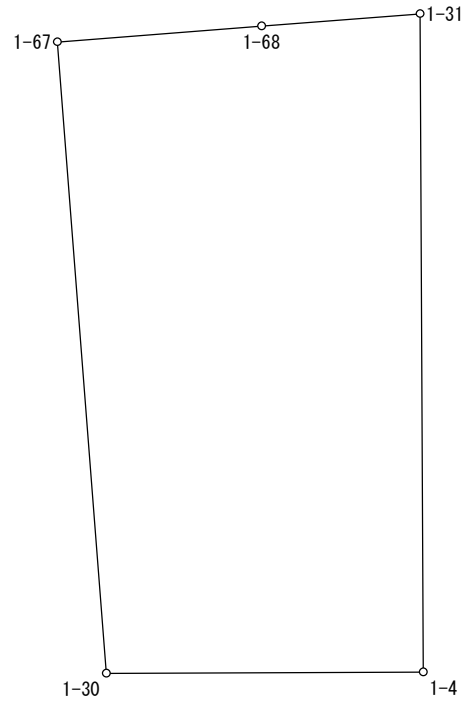

SCALE = 1 / 250

Ｎｏ．	図面番号	点番	点名	Ｘ	Ｙ	距離	方向角
1	Z⁵15-2	648	1-67	-143784.712	-70053.171	6.758	85-33-42
2		618	1-68	-143784.189	-70046.433	5.241	85-33-25
3		614	1-31	-143783.783	-70041.208	21.704	179-42-25
4		422	1-4	-143805.487	-70041.097	10.456	269-45-32
5		647	1-30	-143805.531	-70051.553	20.882	355-33-22
1		648	1-67	-143784.712	-70053.171		

面積＝　238 .7498870
坪数＝　72 .22

地 積 計 算 簿

大字： 砂山町　　字：　　地番： 1015

精度区分　甲二　　地目： 宅地

所有者：　　住所：

図面番号： Z⁵15-2

筆界未定：

一筆略図

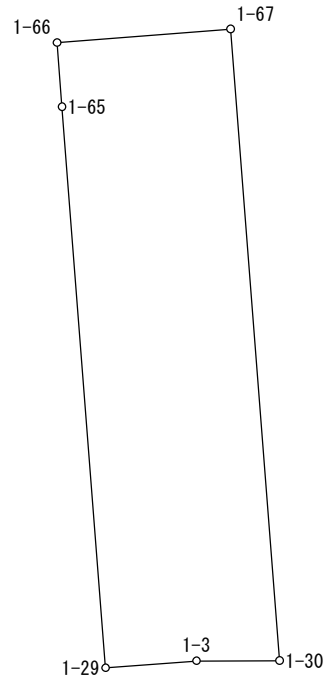

SCALE = 1 / 250

Ｎｏ．	図面番号	点番	点名	X	Y	距離	方向角
1	Z⁵15-2	649	1-65	-143787.277	-70058.730	2.127	355-33-06
2		617	1-66	-143785.156	-70058.895	5.741	85-33-52
3		648	1-67	-143784.712	-70053.171	20.882	175-33-22
4		647	1-30	-143805.531	-70051.553	2.743	269-46-13
5		421	1-3	-143805.542	-70054.296	3.005	265-34-19
6		615	1-29	-143805.774	-70057.292	18.553	355-33-17
1		649	1-65	-143787.277	-70058.730		

面積＝　118 .9985760
坪数＝　35 .99

地 積 計 算 簿

大字： 砂山町　　字：　　地番： 1016

精度区分　甲二　　地目： 宅地

所有者：　　住所：

図面番号： Z⁵15-2

筆界未定：

一筆略図

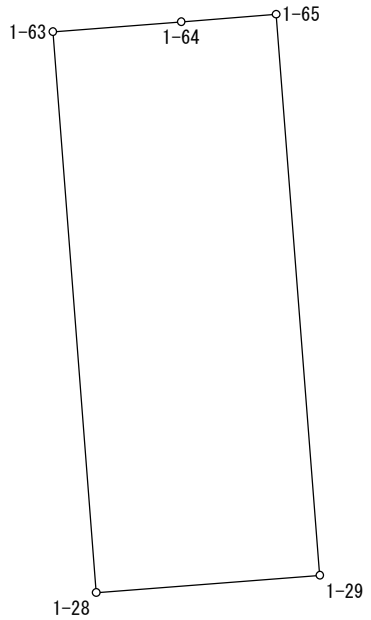

SCALE = 1 / 250

Ｎｏ．	図面番号	点番	点名	X	Y	距離	方向角
1	Z⁵15-2	1214	1-28	-143806.344	-70064.661	18.550	355-34-33
2		650	1-63	-143787.849	-70066.092	4.244	85-34-02
3		651	1-64	-143787.521	-70061.861	3.140	85-32-38
4		649	1-65	-143787.277	-70058.730	18.553	175-33-17
5		615	1-29	-143805.774	-70057.292	7.391	265-34-37
1		1214	1-28	-143806.344	-70064.661		

面積＝　137 .0486895

坪数＝　41 .45

地 積 計 算 簿

大字： 砂山町　　字：　　地番： 1017

精度区分　甲二　　地目： 宅地

所有者：　　住所：

図面番号： Z⁵15-2

筆界未定：

一筆略図

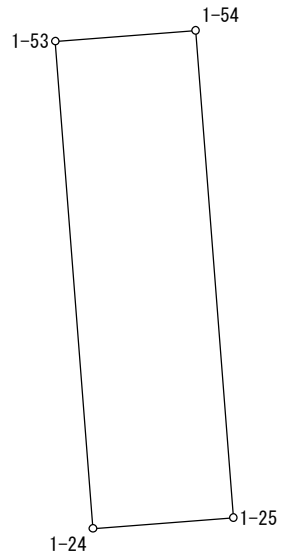

SCALE = 1 / 250

Ｎｏ．	図面番号	点番	点名	X	Y	距離	方向角
1	Z⁵15-2	642	1-25	-143807.555	-70080.297	4.644	265-34-43
2		641	1-24	-143807.913	-70084.927	16.113	355-34-20
3		640	1-53	-143791.848	-70086.171	4.639	85-35-10
4		621	1-54	-143791.491	-70081.546	16.112	175-33-15
1		642	1-25	-143807.555	-70080.297		

面積＝　74 .7840975

坪数＝　22 .62

地 積 計 算 簿

大字： 砂山町　　字：　　地番： 1018

精度区分　甲二　　地目： 宅地

所有者：　　住所：

図面番号： Z⁵15-2

筆界未定：

一筆略図

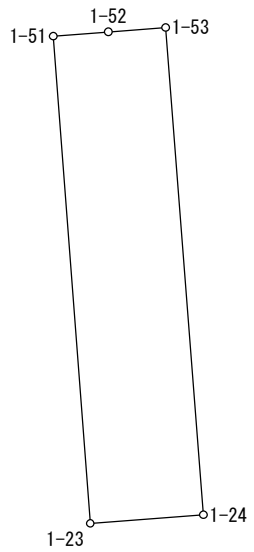

SCALE = 1 / 250

Ｎｏ．	図面番号	点番	点名	X	Y	距離	方向角
1	Z⁵15-2	639	1-51	-143792.134	-70089.878	1.819	85-35-12
2		609	1-52	-143791.994	-70088.064	1.899	85-35-23
3		640	1-53	-143791.848	-70086.171	16.113	175-34-20
4		641	1-24	-143807.913	-70084.927	3.739	265-34-02
5		619	1-23	-143808.202	-70088.655	16.114	355-38-51
1		639	1-51	-143792.134	-70089.878		

面積＝　60 .0819330
坪数＝　18 .17

地 積 計 算 簿

大字： 砂山町　　字：　　地番： 1019

精度区分　甲二　　地目： 宅地

所有者：　　住所：

図面番号： Z⁵15-2

筆界未定：

一筆略図

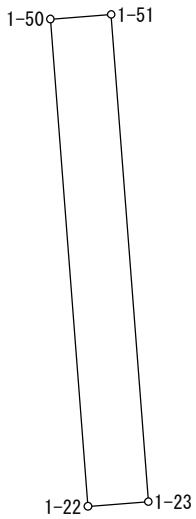

SCALE = 1 / 250

Ｎｏ．	図面番号	点番	点名	Ｘ	Ｙ	距離	方向角
1	Z⁵15-2	637	1-22	-143808.356	-70090.644	16.115	355-35-25
2		638	1-50	-143792.289	-70091.883	2.011	85-34-46
3		639	1-51	-143792.134	-70089.878	16.114	175-38-51
4		619	1-23	-143808.202	-70088.655	1.995	265-34-22
1		637	1-22	-143808.356	-70090.644		

面積＝　32 .2769870
坪数＝　9 .76

地 積 計 算 簿

大字： 砂山町　　字：　　地番： 1020

精度区分　甲二　　地目： 宅地

所有者：　　住所：

図面番号： Z⁵15-2

筆界未定：

一筆略図

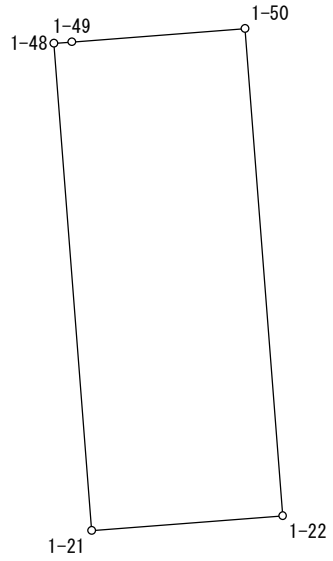

SCALE = 1 / 250

Ｎｏ．	図面番号	点番	点名	X	Y	距離	方向角
1	Z⁵15-2	636	1-48	-143792.775	-70098.185	0.592	85-32-31
2		626	1-49	-143792.729	-70097.595	5.729	85-35-43
3		638	1-50	-143792.289	-70091.883	16.115	175-35-25
4		637	1-22	-143808.356	-70090.644	6.320	265-34-17
5		629	1-21	-143808.844	-70096.945	16.117	355-35-15
1		636	1-48	-143792.775	-70098.185		

面積＝　101 .8577145

坪数＝　30 .81

地 積 計 算 簿

大字： 砂山町　　字：　　地番： 1021

精度区分　甲二　　地目： 宅地

所有者：　　住所：

図面番号： Z⁵15-2

筆界未定：

一筆略図

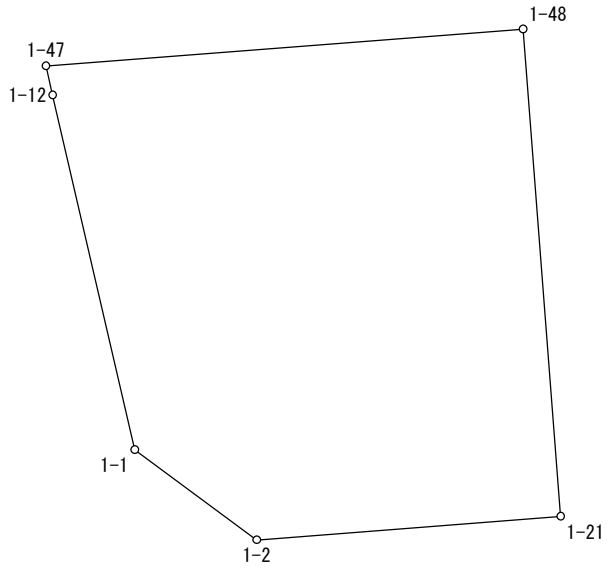

SCALE = 1 / 250

Ｎｏ．	図面番号	点番	点名	X	Y	距離	方向角
1	Z⁵15-2	430	1-12	-143794.948	-70113.696	0.984	347-12-22
2		604	1-47	-143793.988	-70113.914	15.776	85-35-25
3		636	1-48	-143792.775	-70098.185	16.117	175-35-15
4		629	1-21	-143808.844	-70096.945	10.047	265-34-33
5		420	1-2	-143809.619	-70106.962	5.005	306-24-43
6		419	1-1	-143806.648	-70110.990	12.009	346-58-39
1		430	1-12	-143794.948	-70113.696		

面積＝　229 .2856920
坪数＝　69 .35

地 積 計 算 簿

大字： 砂山町　　字：　　地番： 1022

精度区分　甲二　　地目： 宅地

所有者：　　住所：

図面番号： Z⁵15-2

筆界未定：

一筆略図

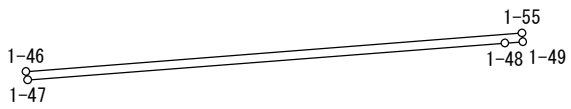

SCALE = 1 / 250

Ｎｏ．	図面番号	点番	点名	X	Y	距離	方向角
1	Z⁵15-2	636	1-48	-143792.775	-70098.185	15.776	265-35-25
2		604	1-47	-143793.988	-70113.914	0.284	347-11-12
3		631	1-46	-143793.711	-70113.977	16.406	85-33-25
4		630	1-55	-143792.440	-70097.620	0.290	175-03-21
5		626	1-49	-143792.729	-70097.595	0.592	265-32-31
1		636	1-48	-143792.775	-70098.185		

面積＝　4 .6832460

坪数＝　1 .41

地 積 計 算 簿

大字： 砂山町　　字：　　地番： 1023

精度区分　甲二　　地目： 宅地

所有者：　　住所：

図面番号： Z⁵15-2

筆界未定：

一筆略図

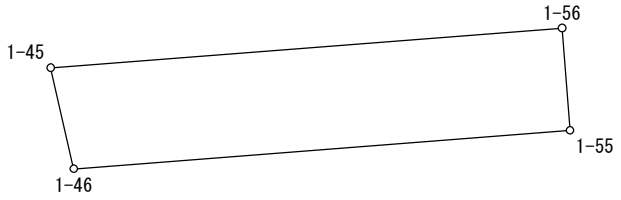

SCALE = 1 / 250

Ｎｏ．	図面番号	点番	点名	X	Y	距離	方向角
1	Z⁵15-2	631	1-46	-143793.711	-70113.977	3.417	347-11-02
2		633	1-45	-143790.379	-70114.735	16.907	85-33-22
3		632	1-56	-143789.069	-70097.879	3.381	175-36-23
4		630	1-55	-143792.440	-70097.620	16.406	265-33-25
1		631	1-46	-143793.711	-70113.977		

面積＝　56 .3129040
坪数＝　17 .03

地 積 計 算 簿

大字： 砂山町　　字：　　地番： 1024

精度区分　甲二　　地目： 宅地

所有者：　　住所：

図面番号： Z⁵15-2

筆界未定：

一筆略図

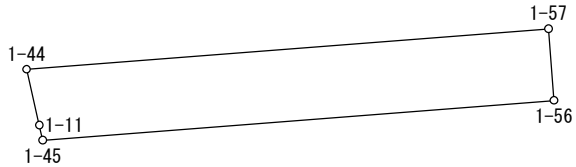

SCALE = 1 / 250

Ｎｏ．	図面番号	点番	点名	X	Y	距離	方向角
1	Z⁵15-2	633	1-45	-143790.379	-70114.735	0.507	347-13-33
2		429	1-11	-143789.885	-70114.847	1.890	347-13-17
3		635	1-44	-143788.042	-70115.265	17.254	85-33-21
4		634	1-57	-143786.705	-70098.063	2.371	175-32-58
5		632	1-56	-143789.069	-70097.879	16.907	265-33-22
1		633	1-45	-143790.379	-70114.735		

面積＝　40 .4991160

坪数＝　12 .25

地 積 計 算 簿

大字： 砂山町　　字：　　地番： 1025

精度区分　甲二　　地目： 宅地

所有者：　　住所：

図面番号： Z⁵15-2

筆界未定：

一筆略図

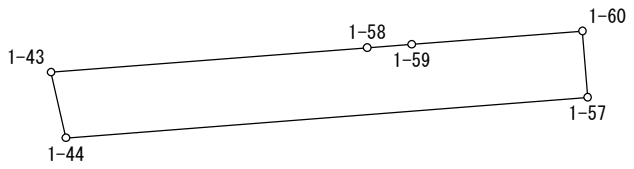

SCALE = 1 / 250

Ｎｏ．	図面番号	点番	点名	Ｘ	Ｙ	距離	方向角
1	Z⁵15-2	635	1-44	-143788.042	-70115.265	2.219	347-12-59
2		606	1-43	-143785.878	-70115.756	10.459	85-34-10
3		610	1-58	-143785.070	-70105.328	1.469	85-35-22
4		628	1-59	-143784.957	-70103.863	5.647	85-33-42
5		611	1-60	-143784.520	-70098.233	2.192	175-33-04
6		634	1-57	-143786.705	-70098.063	17.254	265-33-21
1		635	1-44	-143788.042	-70115.265		

面積＝　38 .1967775
坪数＝　11 .55