地 積 計 算 簿

大字： 上島５丁目　　字：　　地番： 2724

精度区分　甲二　　地目： 宅地

所有者：　　住所：

図面番号： S³23-2　S³23-4

筆界未定：

一筆略図

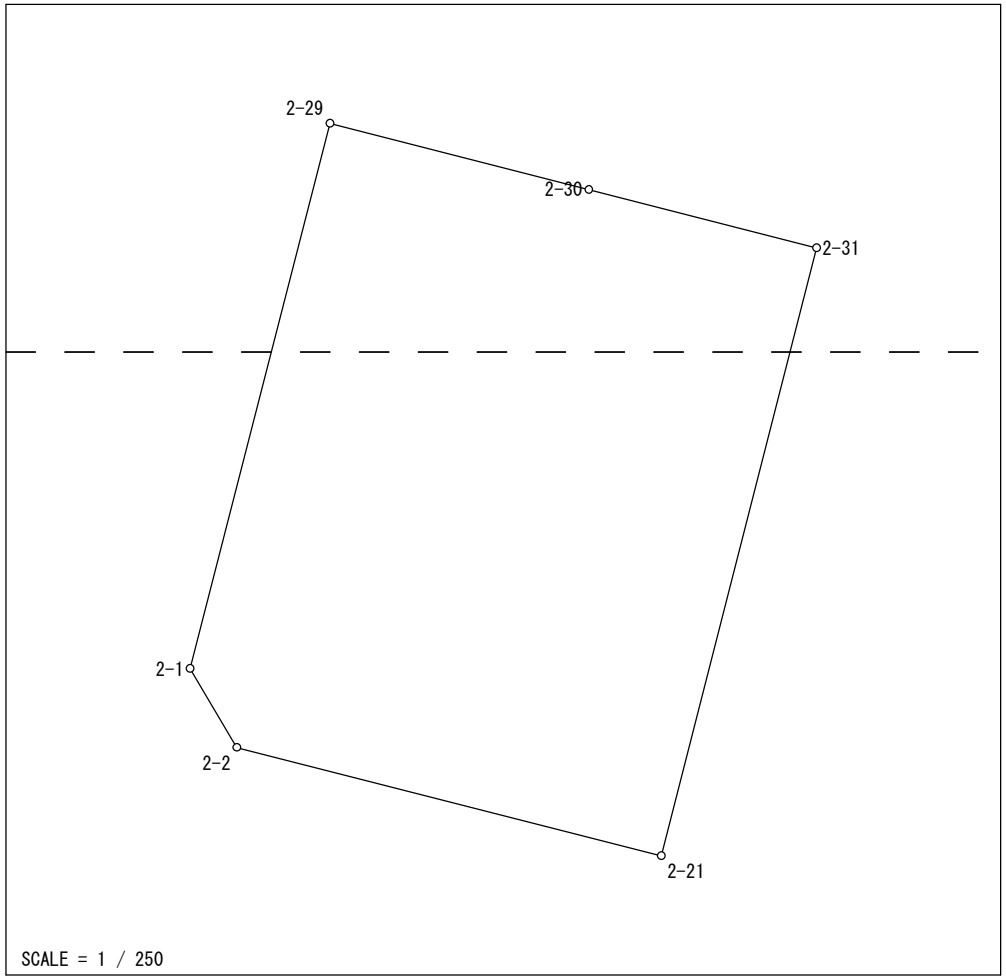

Ｎｏ．	図面番号	点番	点名	Ｘ	Ｙ	距離	方向角
1	S³23-2	313	2-29	-139117.456	-69113.625	8.815	104-22-18
2		315	2-30	-139119.644	-69105.086	7.743	104-22-18
3		319	2-31	-139121.566	-69097.585	20.685	194-18-59
4	S³23-4	318	2-21	-139141.609	-69102.700	14.442	284-19-14
5		290	2-2	-139138.037	-69116.693	3.019	329-20-55
6		289	2-1	-139135.440	-69118.232	18.565	14-22-05
1		313	2-29	-139117.456	-69113.625		

面積＝　340 .5513620
坪数＝　103 .01

地 積 計 算 簿

大字： 上島５丁目　　字：　　地番： 2725

精度区分　甲二　　地目： 宅地

所有者：　　住所：

図面番号： S³23-2

筆界未定：

一筆略図

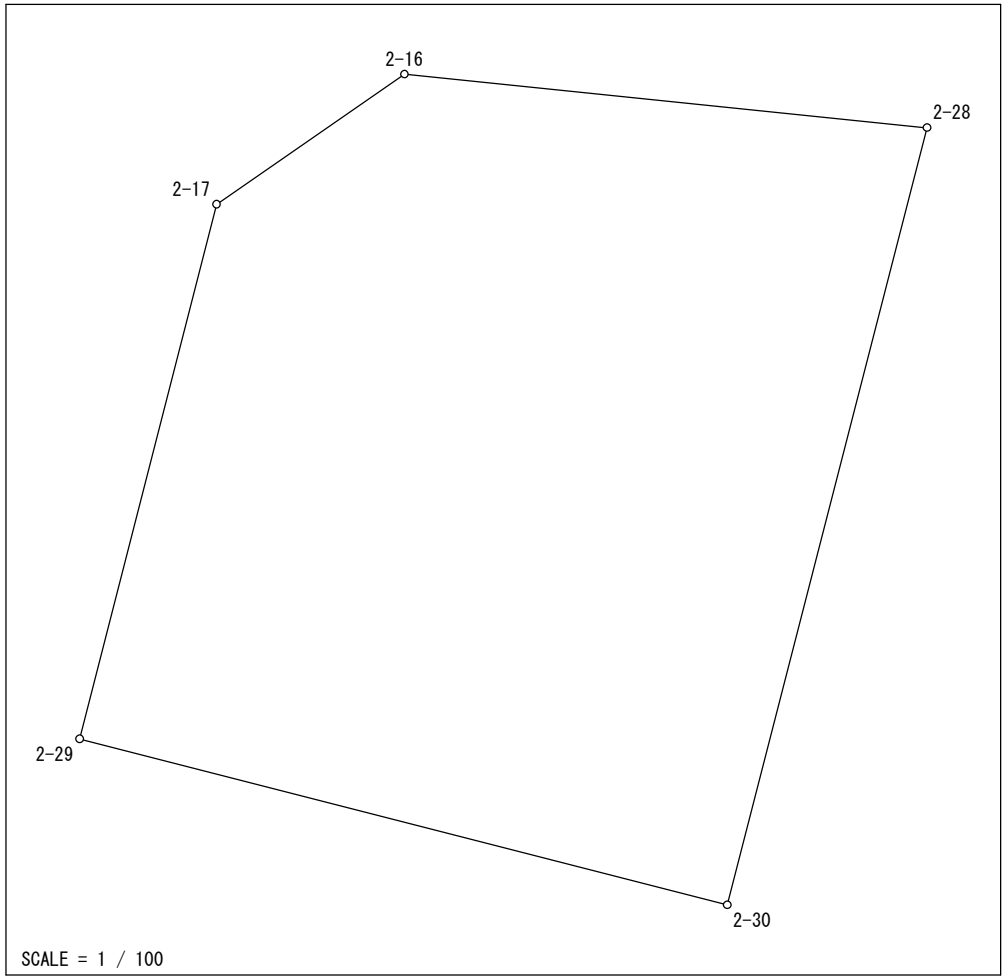

Ｎｏ．	図面番号	点番	点名	Ｘ	Ｙ	距離	方向角
1	S³23-2	291	2-17	-139110.405	-69111.819	3.015	55-16-55
2		292	2-16	-139108.688	-69109.341	6.927	95-50-57
3		312	2-28	-139109.394	-69102.450	10.584	194-25-35
4		315	2-30	-139119.644	-69105.086	8.815	284-22-18
5		313	2-29	-139117.456	-69113.625	7.279	14-22-05
1		291	2-17	-139110.405	-69111.819		

面積＝　85 .5542930
坪数＝　25 .88

地 積 計 算 簿

大字： 上島５丁目　　字：　　地番： 2726

精度区分　甲二　　地目： 宅地

所有者：　　住所：

図面番号： S³23-2

筆界未定：

一筆略図

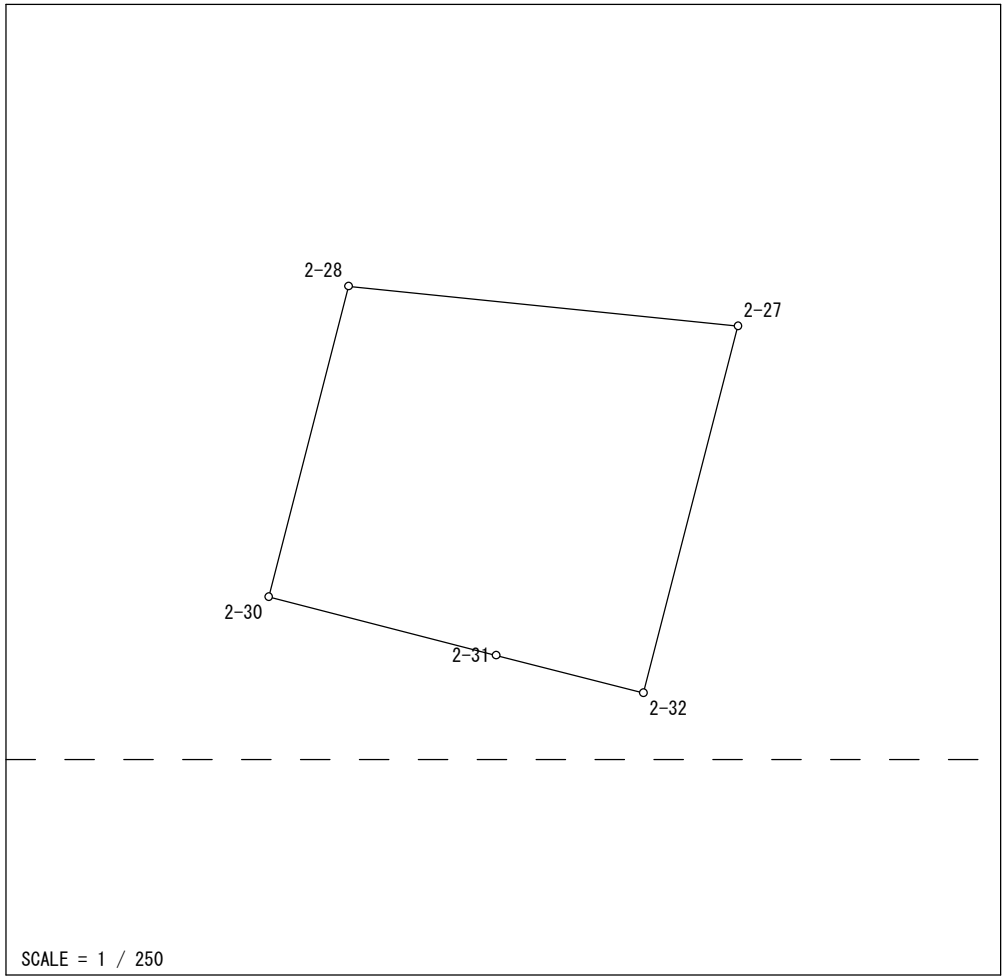

Ｎｏ．	図面番号	点番	点名	Ｘ	Ｙ	距離	方向角
1	S³23-2	312	2-28	-139109.394	-69102.450	12.900	95-50-57
2		311	2-27	-139110.709	-69089.617	12.495	194-26-54
3		317	2-32	-139122.809	-69092.734	5.008	284-22-18
4		319	2-31	-139121.566	-69097.585	7.743	284-22-18
5		315	2-30	-139119.644	-69105.086	10.584	14-25-35
1		312	2-28	-139109.394	-69102.450		

面積＝　147 .1644870

坪数＝　44 .51

地 積 計 算 簿

大字： 上島５丁目　　字：　　地番： 2727

精度区分　甲二　　地目： 宅地

所有者：　　住所：

図面番号： S³23-2　S³23-4

筆界未定：

一筆略図

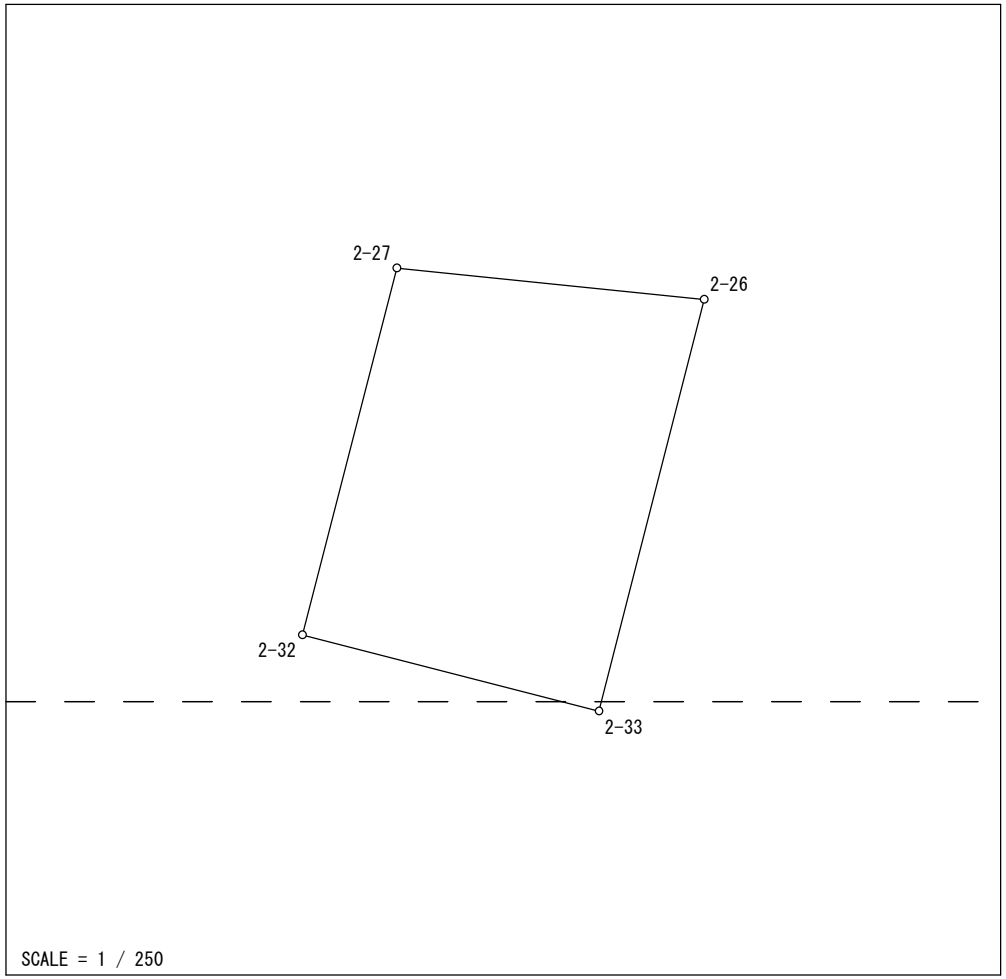

Ｎｏ．	図面番号	点番	点名	X	Y	距離	方向角
1	S³23-2	311	2-27	-139110.709	-69089.617	10.189	95-50-57
2		310	2-26	-139111.747	-69079.481	14.005	194-21-10
3	S³23-4	307	2-33	-139125.315	-69082.953	10.097	284-22-18
4	S³23-2	317	2-32	-139122.809	-69092.734	12.495	14-26-54
1		311	2-27	-139110.709	-69089.617		

面積＝　133 .6452430

坪数＝　40 .42

地 積 計 算 簿

大字： 上島５丁目　　字：　　地番： 2728

精度区分　甲二　　地目： 宅地

所有者：　　住所：

図面番号： S³23-2　S³23-4

筆界未定：

一筆略図

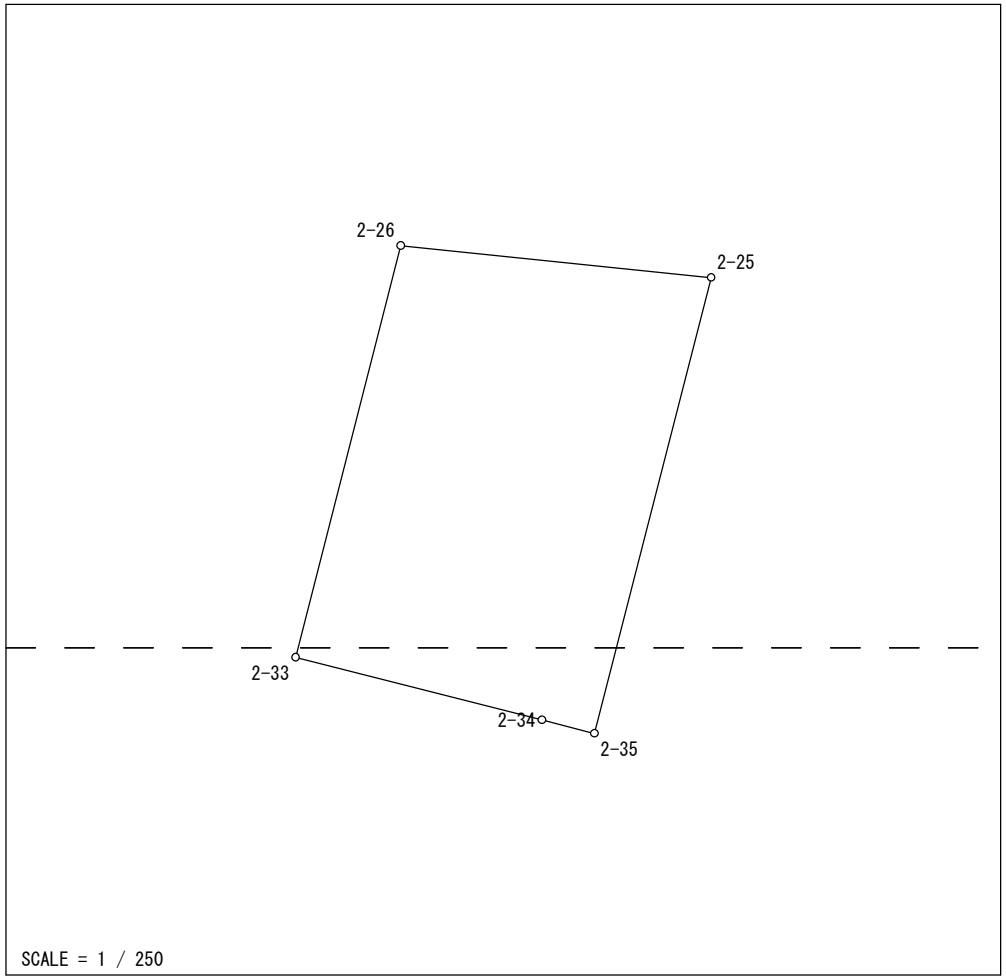

Ｎｏ．	図面番号	点番	点名	X	Y	距離	方向角
1	S³23-2	310	2-26	-139111.747	-69079.481	10.281	95-50-57
2		309	2-25	-139112.795	-69069.254	15.512	194-21-38
3	S³23-4	306	2-35	-139127.822	-69073.101	1.788	284-16-37
4		321	2-34	-139127.381	-69074.834	8.378	284-16-37
5		307	2-33	-139125.315	-69082.953	14.005	14-21-10
1		310	2-26	-139111.747	-69079.481		

面積＝　150 .0444620

坪数＝　45 .38

地 積 計 算 簿

大字： 上島５丁目　　字：　　地番： 2729

精度区分　甲二　　地目： 宅地

所有者：　　住所：

図面番号： S³23-2　S³23-4

筆界未定：

一筆略図

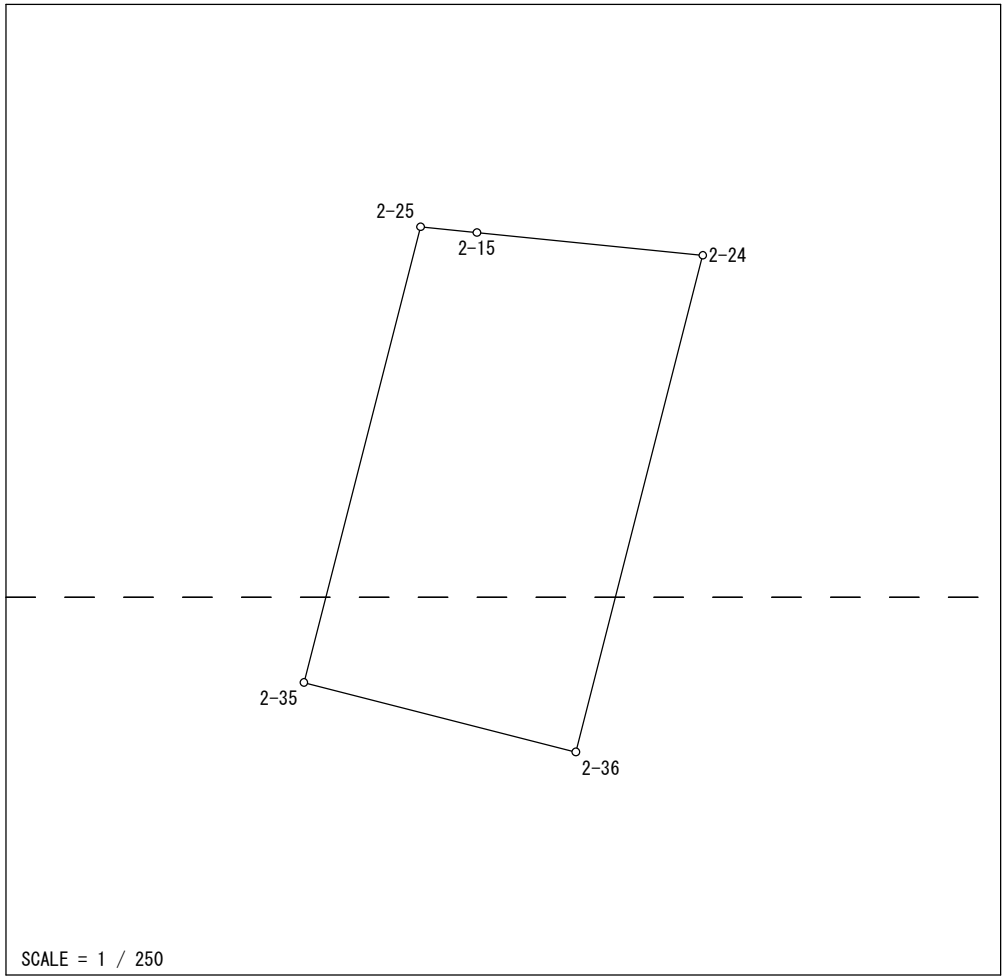

Ｎｏ．	図面番号	点番	点名	Ｘ	Ｙ	距離	方向角
1	S³23-2	309	2-25	-139112.795	-69069.254	1.868	95-50-57
2		293	2-15	-139112.985	-69067.396	7.487	95-44-31
3		308	2-24	-139113.734	-69059.947	16.911	194-20-04
4	S³23-4	316	2-36	-139130.118	-69064.134	9.256	284-21-47
5		306	2-35	-139127.822	-69073.101	15.512	14-21-38
1		309	2-25	-139112.795	-69069.254		

面積＝　149 .9868170

坪数＝　45 .37

地 積 計 算 簿

大字： 上島５丁目　　字：　　地番： 2730

精度区分　甲二　　地目： 宅地

所有者：　　住所：

図面番号： S³23-2　S³23-4

筆界未定：

一筆略図

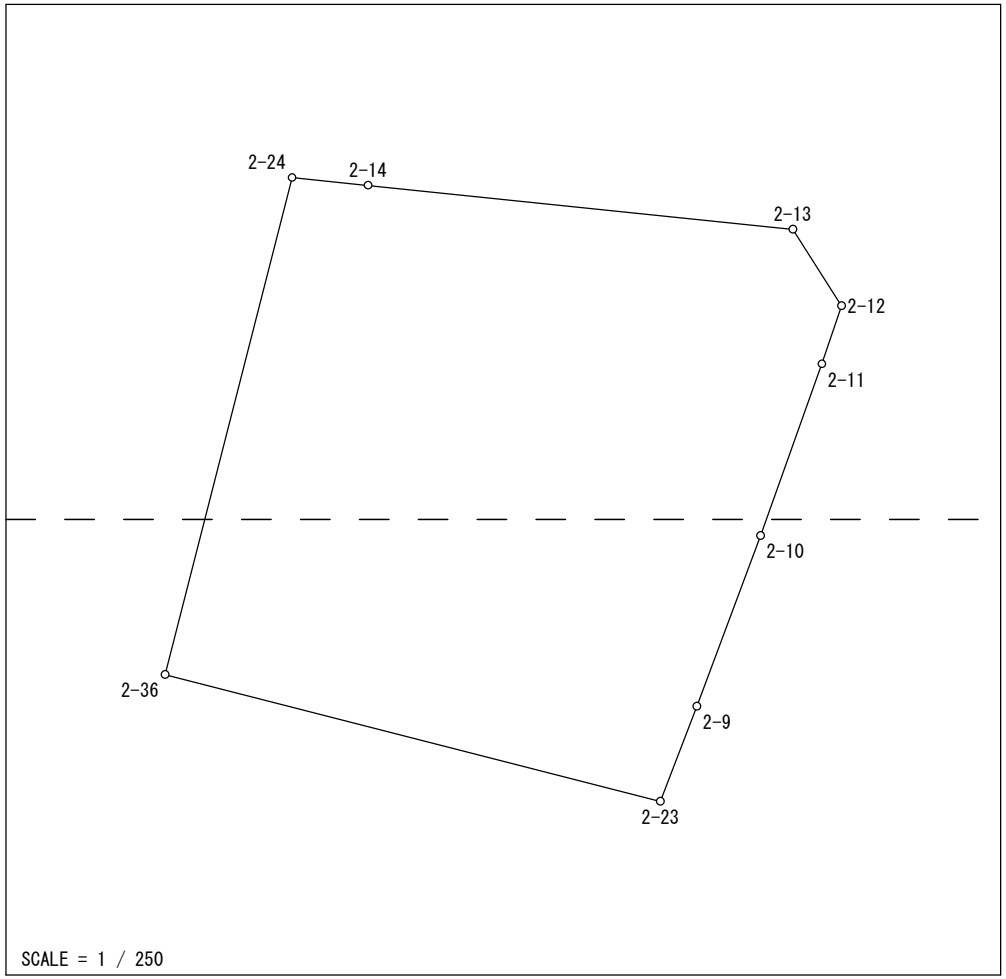

Ｎｏ．	図面番号	点番	点名	Ｘ	Ｙ	距離	方向角
1	S³23-2	308	2-24	-139113.734	-69059.947	2.519	95-44-31
2		294	2-14	-139113.986	-69057.441	14.078	95-54-28
3		295	2-13	-139115.435	-69043.438	2.995	147-34-22
4		296	2-12	-139117.963	-69041.832	2.020	198-46-00
5		297	2-11	-139119.876	-69042.482	6.011	199-40-05
6	S³23-4	298	2-10	-139125.536	-69044.505	6.009	200-25-32
7		299	2-9	-139131.167	-69046.602	3.356	200-56-16
8		314	2-23	-139134.301	-69047.801	16.860	284-21-47
9		316	2-36	-139130.118	-69064.134	16.911	14-20-04
1		308	2-24	-139113.734	-69059.947		

面積＝　323 .6637905
坪数＝　97 .90

地 積 計 算 簿

大字： 上島５丁目　　字：　　地番： 2731

精度区分　甲二　　地目： 宅地

所有者：　　住所：

図面番号： S³23-4

筆界未定：

一筆略図

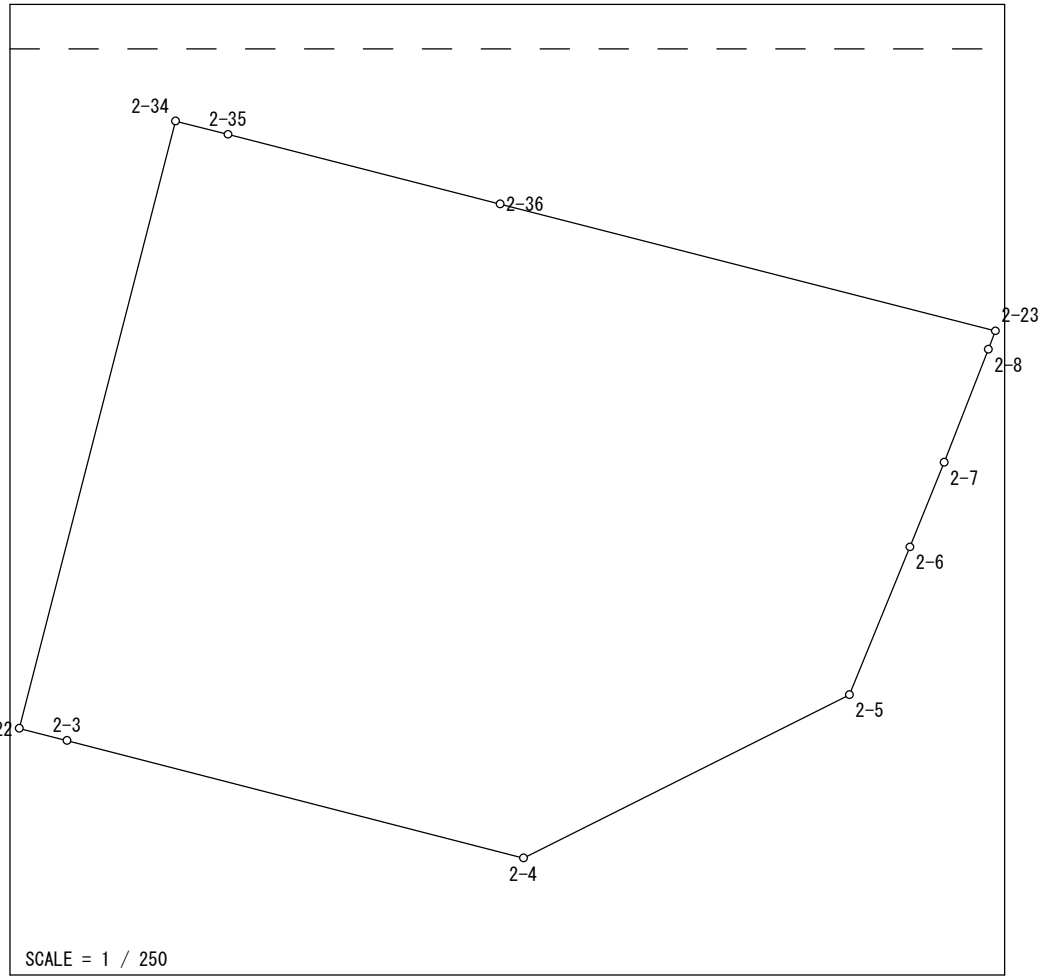

Ｎｏ．	図面番号	点番	点名	Ｘ	Ｙ	距離	方向角
1	S³23-4	321	2-34	-139127.381	-69074.834	1.788	104-16-37
2		306	2-35	-139127.822	-69073.101	9.256	104-21-47
3		316	2-36	-139130.118	-69064.134	16.860	104-21-47
4		314	2-23	-139134.301	-69047.801	0.649	200-56-16
5		300	2-8	-139134.907	-69048.033	4.007	201-23-52
6		301	2-7	-139138.638	-69049.495	3.007	202-00-37
7		302	2-6	-139141.426	-69050.622	5.268	202-13-03
8		303	2-5	-139146.303	-69052.614	12.022	243-24-34
9		304	2-4	-139151.684	-69063.364	15.536	284-26-23
10		305	2-3	-139147.810	-69078.409	1.625	284-19-14
11		320	2-22	-139147.408	-69079.984	20.679	14-25-15
1		321	2-34	-139127.381	-69074.834		

面積＝　518 .1247580

坪数＝　156 .73

地 積 計 算 簿

大字： 上島５丁目　　字：　　地番： 2732

精度区分　甲二　　地目： 宅地

所有者：　　住所：

図面番号： S³23-2　S³23-4

筆界未定：

一筆略図

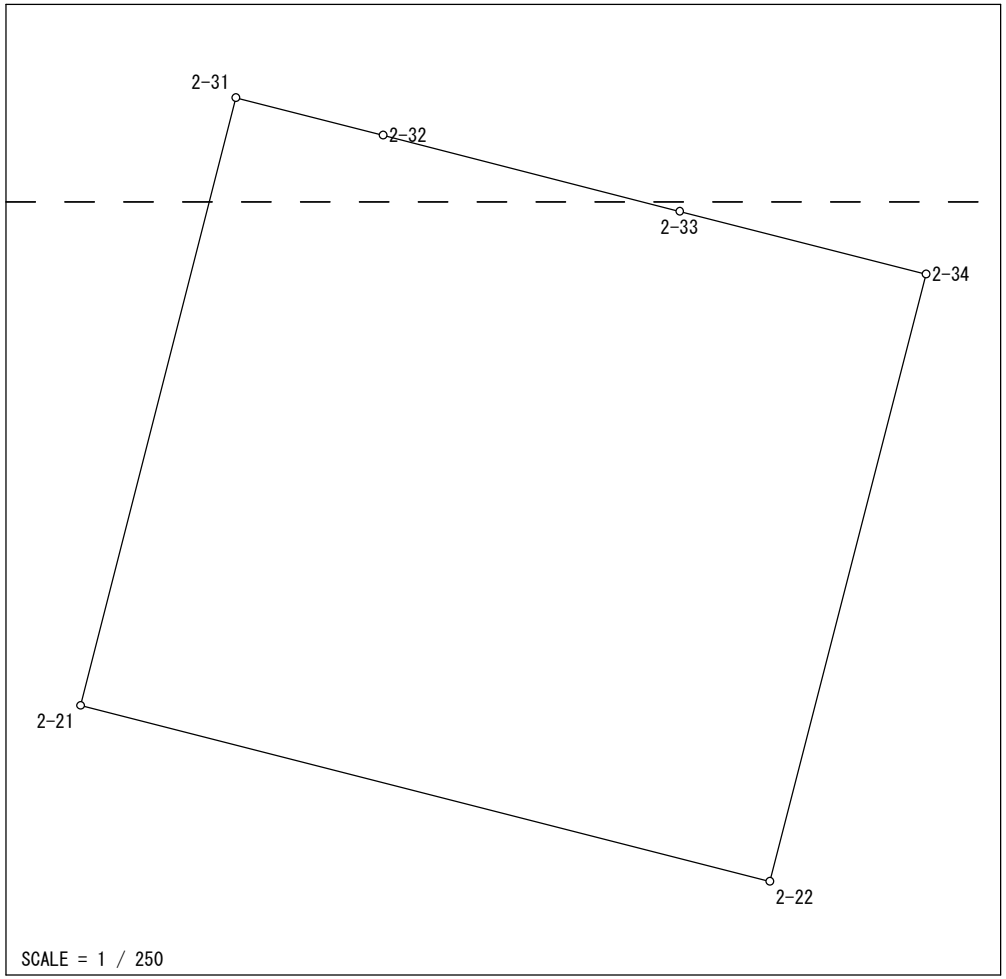

Ｎｏ．	図面番号	点番	点名	Ｘ	Ｙ	距離	方向角
1	S³23-4	318	2-21	-139141.609	-69102.700	20.685	14-18-59
2	S³23-2	319	2-31	-139121.566	-69097.585	5.008	104-22-18
3		317	2-32	-139122.809	-69092.734	10.097	104-22-18
4	S³23-4	307	2-33	-139125.315	-69082.953	8.378	104-16-37
5		321	2-34	-139127.381	-69074.834	20.679	194-25-15
6		320	2-22	-139147.408	-69079.984	23.445	284-19-14
1		318	2-21	-139141.609	-69102.700		

面積＝　485 .1653020

坪数＝　146 .76