





物件調書

所在地	浜松市中央区馬郡町字山東3107番				
土地情報	地目	宅地	建物情報	種類	
	地積	130.61 m ² 39.51 坪		構造	
予定価格	2,000,000 円			m ² 単価	15,313 円/m ²
				坪単価	50,621 円/坪
法令に基づく制限	都市計画区域区分	市街化区域		用途地域	第1種住居地域
	建ぺい率	60%		容積率	200%
	その他	都市再生特別措置法:浜松市立地適正化計画による居住誘導区域外・都市機能誘導区域外 文化財保護法:周知の埋蔵文化財包蔵地(殿道東遺跡) 景観法:浜松市景観計画の区域内			
私道の負担等に関する事項	負担の有無	有	負担面積	約20m ² (約6.05坪)	
供給施設の状況	電気	引込可			
	上水道	前面道路引込管有り(引込管無)			
	下水道	前面道路引込管有り(引込管無)			
	都市ガス	前面道路引込管無し			
交通機関	遠州鉄道線「舞阪」駅				
学区	浜松市立篠原小学校 浜松市立篠原中学校				
特記事項	※本物件は現状有姿での引渡しとなります。したがって石積み、塀等の工作物及び樹木等を含むものとし、越境物がある場合についても現況有姿のまま引渡すこととなりますのでご承知下さい。				
	①接道	北側で幅員約6.6mの県道、および東側で幅員約2.0mの市道に接します。			
	②土壌汚染	対象不動産は、土壌汚染対策法上の要措置区域、形質変更時要届出区域に該当しません。ただし、専門家による土壌調査を行っていないため、土壌汚染の存否については不明です。			
	③屋外広告物	対象不動産は、浜松市屋外広告物条例に基づく屋外広告物規制地域(第2種特別規制区域)に存しております。			
	④その他の事項(※越境物は2023年11月14日の現地調査による)	<ul style="list-style-type: none"> 対象不動産西側隣接地(地番:3106番1)の樹木の枝葉が、対象不動産に越境しています。 対象不動産内上空を、電線が通過しております。 対象不動産内に電柱1本、支線3本が建植されております。 対象不動産内は舗装されております。 			
	⑤周辺環境	<ul style="list-style-type: none"> 対象不動産の近隣土地所有者及びその所有者等を取得した第三者が、将来建築基準法等並びに管轄官庁の行政指導に適合する範囲内において建築物を建築することにより、日照・通風・眺望等の環境が変化する場合があります。 対象不動産の周辺環境並びに近隣関係は変化する場合があります。 対象不動産北側前面道路は県道のため、車の交通量が多いです。 			
	⑥敷地	敷地に伴う各規制・制限等の詳細については、下記へ問い合わせください。			
備考	内容	課名	電話番号		
	都市計画関係	都市計画課	053-457-2371		
	土地利用関係	土地政策課	053-457-2365		
	建物建築関係	建築行政課	053-457-2471		
	上水道関係	お客様サービス課	053-474-7812		
	下水道関係	お客様サービス課	053-474-7812		
	道路関係	中央土木整備事務所	053-457-1012		
	埋蔵文化財関係	地域遺産センター	053-542-3660		
現地写真					
					
					
					

※この物件調書は、物件の概要を把握するための参考資料です。
必ず入札参加者自身において現地及び諸規制についての調査・確認を行ってください。

【物件 1】 浜松市中央区馬郡町字山東 3107 番

