



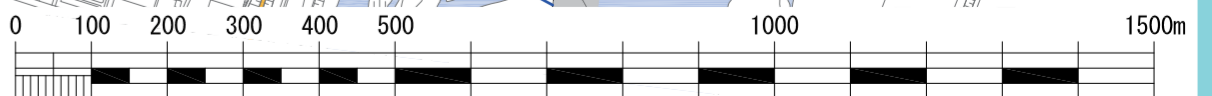
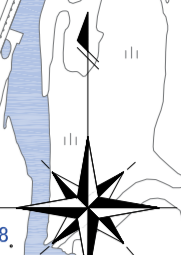
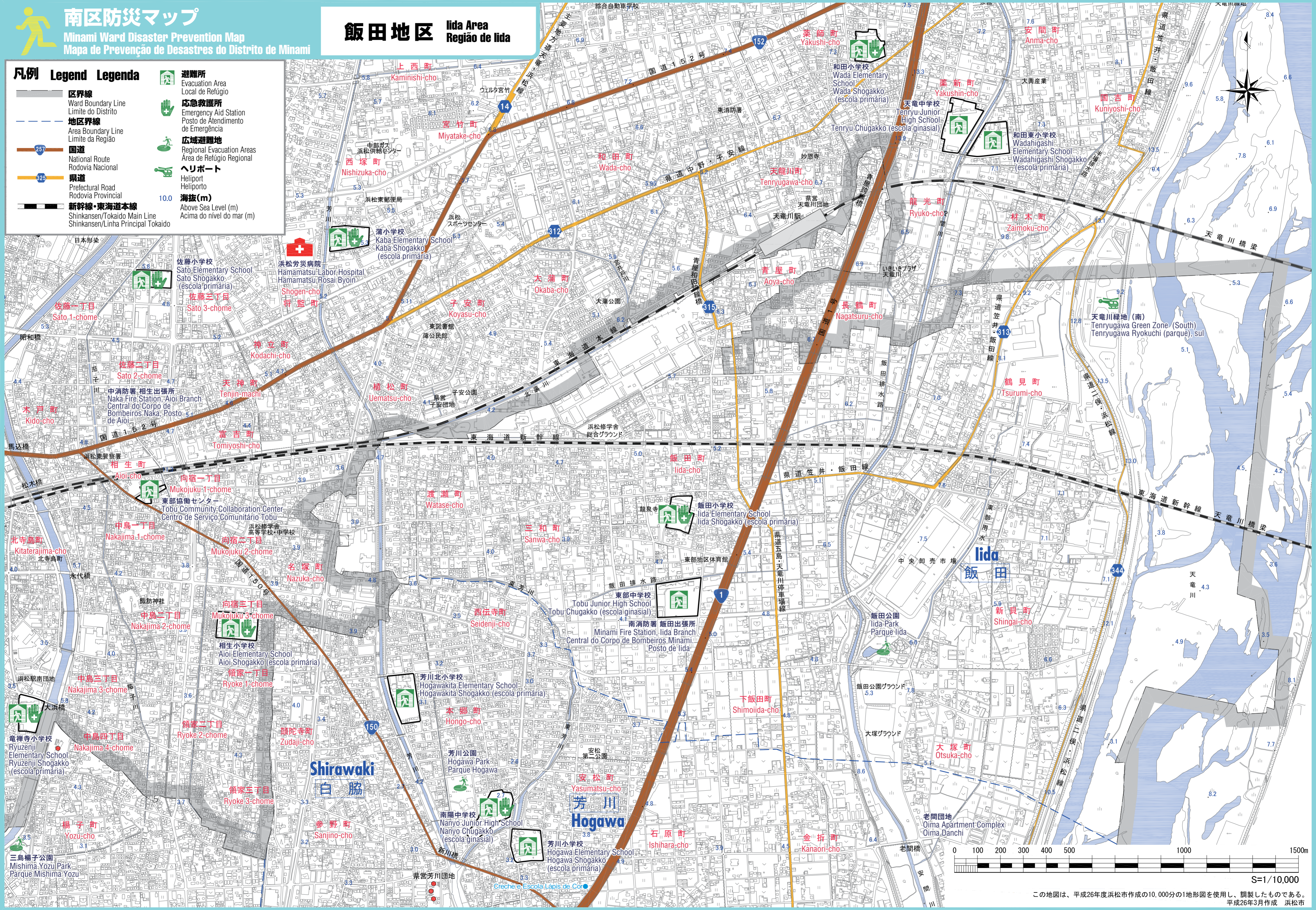
南区防災マップ

Minami Ward Disaster Prevention Map
Mapa de Prevenção de Desastres do Distrito de Minami

飯田地区 Iida Area Região de Iida

凡例 Legend Legenda

- 区界線
Ward Boundary Line
Limite do Distrito
- 地区界線
Area Boundary Line
Limite da Região
- 国道
National Route
Rodovia Nacional
- 県道
Prefectural Road
Rodovia Provincial
- 新幹線・東海道本線
Shinkansen/Tokaido Main Line
Shinkansen/Linha Principal Tokaido
- 避難所
Evacuation Area
Local de Refúgio
- 応急救護所
Emergency Aid Station
Posto de Atendimento de Emergência
- 広域避難地
Regional Evacuation Areas
Área de Refúgio Regional
- ヘリポート
Heliport
Heliporto
- 10.0 海拔(m)
Above Sea Level (m)
Acima do nível do mar (m)



S=1/10,000

この地図は、平成26年度浜松市作成の10,000分の1地形図を使用し、調整したものである。
平成26年3月作成 浜松市